



**แผนพัฒนาห้าอ้อมฉึบ**  
**(พ.ศ.2561 – 2565)**

**อศค้การบรึหารล่่วนต่าบลกุดจึก**  
**อ่าแกอสูงเนึบ จัังท่วตบครราชลัีบ**

## คำนำ

เนื่องด้วยพระราชบัญญัติสภาตำบลและองค์การบริหารส่วนตำบล พ.ศ.2537 แก้ไขเพิ่มเติมถึง (ฉบับที่ 6) พ.ศ.2552 มาตรา 69/1 และพระราชบัญญัติกำหนดแผนและขั้นตอนการกระจายอำนาจให้แก่ องค์กรปกครองส่วนท้องถิ่น พ.ศ.2542 หมวด 2 มาตรา 16(1) ประกอบกับระเบียบกระทรวงมหาดไทย ว่าด้วยการจัดทำแผนพัฒนาขององค์กรปกครองส่วนท้องถิ่น พ.ศ.2548 แก้ไขเพิ่มเติมถึง (ฉบับที่ 3) พ.ศ.2561 กำหนดให้องค์กรปกครองส่วนท้องถิ่น มีอำนาจและหน้าที่ในการจัดทำแผนพัฒนาท้องถิ่นของตนเอง และกระทรวงมหาดไทยมีหนังสือ ด่วนที่สุด ที่ มท 0810.3/ว 2931 ลงวันที่ 15 พฤษภาคม 2562 เรื่อง ชักซ้อม แนวทางการทบทวนแผนพัฒนาท้องถิ่น (พ.ศ.2561-2565) ขององค์กรปกครองส่วนท้องถิ่น โดยในการทบทวน แผนพัฒนาท้องถิ่นขององค์กรปกครองส่วนท้องถิ่น อาจใช้ข้อมูลจากแผนพัฒนาท้องถิ่นสี่ปีฉบับปัจจุบัน มาทบทวนและปรับใช้ โดยในระยะเริ่มแรกของการทบทวนแผนพัฒนาท้องถิ่น (พ.ศ.2561-2565) ให้จัดทำ ประชาคมในระดับตำบล เพื่อแจ้งแนวทางการพัฒนาท้องถิ่น รับทราบปัญหา ความต้องการ เพื่อนำมากำหนด แนวทางการจัดทำแผนพัฒนาท้องถิ่นตามอำนาจหน้าที่ขององค์การบริหารส่วนตำบล

เพื่อให้การดำเนินการเป็นไปตามกฎหมายดังกล่าว องค์การบริหารส่วนตำบลลุดจิกได้ ดำเนินการจัดทำแผนพัฒนาท้องถิ่น (พ.ศ.2561-2565) ขึ้น เพื่อใช้เป็นเครื่องมือในการจัดทำงบประมาณ รายจ่ายประจำปี และพร้อมที่จะนำไปสู่การปฏิบัติ และสามารถใช้ในการประสานแผนการพัฒนาท้องถิ่นได้อย่าง มีประสิทธิภาพและประสิทธิผล

องค์การบริหารส่วนตำบลลุดจิก

## สารบัญ

ส่วนที่ 1	สภาพทั่วไปและข้อมูลพื้นฐาน .....	1- 8
ส่วนที่ 2	ยุทธศาสตร์การพัฒนากองครักษ์ส่วนท้องถิ่น.....	9- 45
ส่วนที่ 3	การนำแผนพัฒนาท้องถิ่นไปสู่การปฏิบัติ.....	46-96
ส่วนที่ 4	การติดตามและประเมินผล.....	97-108

### ภาคผนวก

- สำเนาประกาศองค์การบริหารส่วนตำบลกุศดึก เรื่อง แผนพัฒนาท้องถิ่น (พ.ศ. 2561 – 2565)

# ตอนที่ 1

ภาพทั่วไปและข้อมูลพื้นฐาน

# ส่วนที่ 1

## สภาพทั่วไปและข้อมูลพื้นฐาน

### 1. ด้านกายภาพ

#### 1.1 ที่ตั้งของหมู่บ้านหรือชุมชนหรือตำบล

หมู่บ้านในเขตองค์การบริหารส่วนตำบลลุดจิก ประกอบด้วย 4 หมู่บ้าน คือ

1. หมู่ที่ 3 บ้านสลักไผ่
2. หมู่ที่ 4 บ้านขาม
3. หมู่ที่ 5 บ้านสลักไผ่
4. หมู่ที่ 6 บ้านโนนตะโก

ที่ตั้งขององค์การบริหารส่วนตำบลลุดจิก ตั้งอยู่เลขที่ 158 หมู่ 5 ตำบลลุดจิก อำเภอสูงเนิน จังหวัดนครราชสีมา โทรศัพท์ 044 – 335245 โทรสาร 044 – 335245 ต่อ 7

ตำบลลุดจิกเป็น 1 ใน 11 ตำบลในเขตอำเภอสูงเนิน จังหวัดนครราชสีมา อยู่ห่างจากที่ว่าการอำเภอสูงเนิน จังหวัดนครราชสีมา ไปทางทิศเหนือเป็นระยะทางประมาณ 7 กิโลเมตร มีพื้นที่ตำบลตามประกาศกระทรวงมหาดไทย ประมาณ 7,669 ไร่ หรือ 12.27 ตารางกิโลเมตร เป็นเขตปกครององค์การบริหารส่วนตำบลลุดจิก ประมาณ 3,969 ไร่ หรือ 6.35 ตารางกิโลเมตร เป็นตำบลที่มีขนาดเล็ก มีอาณาเขตพื้นที่อยู่ติดกับท้องถิ่นใกล้เคียง ดังนี้

ทิศเหนือ	จรด	ตำบลไค้ยาง อำเภอสูงเนิน และตำบลโป่งแดง อำเภอขามทะเลสอ จังหวัดนครราชสีมา
ทิศตะวันออก	จรด	ตำบลโคกกรวด อำเภอเมืองนครราชสีมา
ทิศตะวันตก	จรด	เทศบาลตำบลลุดจิก อำเภอสูงเนิน
ทิศใต้	จรด	ตำบลนากลาง อำเภอสูงเนิน

### 1.2 ลักษณะภูมิประเทศ

ลักษณะภูมิประเทศขององค์การบริหารส่วนตำบลกุดจิก มีลักษณะเป็นที่ราบลุ่ม ตั้งอยู่ทางภาคตะวันออกเฉียงเหนือตอนล่าง เป็นพื้นที่สำหรับที่อยู่อาศัยประมาณ 30.86 % เป็นพื้นที่สำหรับการเกษตร 62.03 % และมีพื้นที่ส่วนอื่น 7.11 % มี ๓ ฤดูกาล (ฤดูร้อน ฤดูฝน ฤดูหนาว)

พื้นที่ขององค์การบริหารส่วนตำบลกุดจิก แยกเป็นรายหมู่บ้าน ได้ดังนี้

หมู่ที่	บ้าน	เนื้อที่ (ไร่)	อันดับ
3	บ้านสลักไผ่	980	2
4	บ้านขาม	950	3
5	บ้านสลักไผ่	870	4
6	บ้านโนนตะโก	1,169	1
ยอดรวม 4 หมู่		3,969	

การใช้ที่ดินในเขตพื้นที่ขององค์การบริหารส่วนตำบลกุดจิก แยกประเภทได้ดังนี้

ลำดับที่	ประเภทการใช้ที่ดิน	พื้นที่ (ไร่)	ร้อยละ
1	ที่พักอาศัย	1,225	30.86
2	เกษตรกรรม	2,462	62.03
3	สถานศึกษา	31	0.78
4	ศาสนาสถาน	25	0.63
5	สถานที่ราชการ	0.57	0.014
6	อื่น	225.43	5.680
	รวม	3,969	100

### 1.3 ลักษณะภูมิอากาศ

ลักษณะอากาศมีลักษณะร้อนชื้น อากาศเปลี่ยนแปลงไปตามฤดู ซึ่งมี 3 ฤดู ดังนี้  
ฤดูร้อน เริ่มประมาณเดือนกุมภาพันธ์ ถึงเดือนมิถุนายน  
ฤดูฝน เริ่มประมาณเดือนมิถุนายน ถึงเดือนตุลาคม  
ฤดูหนาว เริ่มตั้งแต่กลางเดือนตุลาคม ถึงเดือนกุมภาพันธ์

### 1.4 ลักษณะของดิน

ลักษณะดินโดยทั่วไปเป็นดินร่วนปนทราย ประมาณ 75 % ดินลูกรังประมาณ 15 % ลักษณะดินในพื้นที่เป็นดินเหนียวประมาณ 10 %

### 1.5 ลักษณะของแหล่งน้ำ

มีแหล่งน้ำที่ใช้สำหรับ อุปโภค-บริโภค จากแหล่งน้ำที่เกิดขึ้นตามธรรมชาติและองค์การบริหารส่วนตำบลได้ดำเนินการปรับปรุง/ก่อสร้างขึ้นใหม่ เพื่อให้เพียงพอกับการอุปโภคและบริโภคของประชาชน ดังนี้

หมู่	ประเภทแหล่งน้ำ						หมายเหตุ
	ประปา	บ่อบาดาล	สระน้ำ	ฝาย	ทำนบ	ห้วย/คลอง	
3	-	-	1	-	1	1	ใช้น้ำจากประปา หมู่บ้านแห่งนี้ ซึ่งสามารถบริการได้ ทั่วถึง
4	-	1	2	-	1	1	
5	1	1	3	-	-	1	
6	-	1	1	-	1	1	
รวม	1	3	7	-	3	4	

### 1.6 ลักษณะของไม้และป่าไม้

ในเขตองค์การบริหารส่วนตำบลกุดจิกไม่มีพื้นที่ป่าไม้ แต่เป็นต้นไม้ที่ปลูกขึ้นเอง ลักษณะของไม้เป็นไม้ยืนต้น ผลัดใบ

## 2. ด้านการเมือง/การปกครอง

### 2.1 เขตการปกครอง

องค์การบริหารส่วนตำบลกุดจิก ได้ยกฐานะจากสภาตำบลเป็นจากองค์การบริหารส่วนตำบลกุดจิก เมื่อวันที่ 14 ธันวาคม 2542 ครอบคลุมพื้นที่ตำบลกุดจิก จำนวน 4 หมู่บ้าน มีเนื้อที่ประมาณ 6.35 ตารางกิโลเมตร หรือประมาณ 3,969 ไร่ หมู่บ้านซึ่งตั้งอยู่ในเขตองค์การบริหารส่วนตำบลกุดจิก มีทั้งหมดจำนวน 4 หมู่บ้าน ประกอบด้วย

หมู่ที่ 3 บ้านสลักไถ	ผู้ปกครอง	นางสาววิไลลักษณ์ ธีระภาพร	ผู้ใหญ่บ้าน
หมู่ที่ 4 บ้านขาม	ผู้ปกครอง	นายสมบัติ ธีสูงเนิน	กำนัน
หมู่ที่ 5 บ้านสลักไถ	ผู้ปกครอง	นางสมควร คณิตศิลป์	ผู้ใหญ่บ้าน
หมู่ที่ 6 บ้านโนนตะโก	ผู้ปกครอง	นายเจริญ ธีสูงเนิน	ผู้ใหญ่บ้าน

### 2.2 การเลือกตั้ง

ผู้มีสิทธิเลือกตั้งขององค์การบริหารส่วนตำบลกุดจิก รวมทั้งสิ้น 1,826 คน แยกเป็นชาย 843 คน หญิง 983 คน ผู้มาใช้สิทธิเลือกตั้งนายกองค์การบริหารส่วนตำบล และสมาชิกสภาองค์การบริหารส่วนตำบลกุดจิก ครั้งล่าสุด (เมื่อวันที่ 13 พฤษภาคม 2555)

หมู่ที่	ผู้มีสิทธิเลือกตั้ง	ผู้มาใช้สิทธิเลือกตั้ง	ร้อยละ	บัตรเสีย ส.อบต./นายก
3	582	466	80.06	12/21
4	335	291	86.86	9/22
5	501	418	83.43	24/24
6	408	354	86.76	10/21
รวม	1,826	1,529	83.73	55/88

ปัจจุบันคณะผู้บริหารองค์การบริหารส่วนตำบลกุดจิกได้พ้นจากตำแหน่ง เนื่องจากนายกองค์การบริหารส่วนตำบลกุดจิกได้ถึงแก่กรรมด้วยสาเหตุชราภาพ ในวันที่ ๒๔ พฤศจิกายน ๒๕๖๑ และมีสมาชิกสภาองค์การบริหารส่วนตำบลกุดจิกมาจากคำสั่ง คสช. และยังไม่มีการเลือกตั้ง

สภาองค์การบริหารส่วนตำบลกุดจิก ประกอบด้วย

- |                  |             |                                |
|------------------|-------------|--------------------------------|
| 1. นายวีระวุฒิ   | ตลาดสูงเนิน | ประธานสภาฯ (สมาชิกสภาฯ ม.6)    |
| 2. นายวิฑูล      | ถีสุงเนิน   | รองประธานสภาฯ (สมาชิกสภาฯ ม.4) |
| 3. นางเพ็ญจันทร์ | พานปรุ      | เลขานุการสภาฯ (ปลัด อบต.)      |
| 4. นางสาวปัญญาพร | เพชรสูงเนิน | สมาชิกสภา อบต. หมู่ที่ 3       |
| 5. นางลดาวัลย์   | ชมโคกกรวด   | สมาชิกสภา อบต. หมู่ที่ 3       |
| 6. นายเวทย์      | ฝักไธสง     | สมาชิกสภา อบต. หมู่ที่ 4       |
| 7. นายชัยวัฒน์   | ตอสูงเนิน   | สมาชิกสภา อบต. หมู่ที่ 5       |
| 8. นายบุญส่ง     | ชุมภูเวียง  | สมาชิกสภา อบต. หมู่ที่ 5       |
| 9. นางสาวอุทัย   | หอสูงเนิน   | สมาชิกสภา อบต. หมู่ที่ 6       |

### 3. ประชากร

#### 3.1 ข้อมูลเกี่ยวกับจำนวนประชากร

จำนวนครัวเรือนทั้งสิ้น 915 ครัวเรือน จำนวนประชากรทั้งสิ้น 2,354 คน แยกเป็นชาย 1,133 คน แยกเป็นหญิง 1,221 คน

จำนวนหมู่บ้าน 4 หมู่บ้าน				
หมู่ที่	ชื่อหมู่บ้าน	จำนวนครัวเรือน	ชาย (คน)	หญิง (คน)
3	บ้านสลักไถ่	272	328	387
4	บ้านขาม	194	251	232
5	บ้านสลักไถ่	237	308	326
6	บ้านโนนตะโก	212	246	276
รวม		915	1,133	1,221

หมายเหตุ ข้อมูล ณ วันที่ 1 มิถุนายน 2562

#### 3.2 ช่วงอายุและจำนวนประชากร

องค์การบริหารส่วนตำบลกุดจิก อ.สูงเนิน จ.นครราชสีมา			
	ชาย	หญิง	หมายเหตุ
จำนวนประชากรเยาวชน	202	174	อายุต่ำกว่า 18 ปี
จำนวนประชากร	729	774	อายุ 18-59 ปี
จำนวนประชากรผู้สูงอายุ	202	273	อายุ 60 ปีขึ้นไป
รวม	1,133	1,221	ทั้งสิ้น 2,354 คน

หมายเหตุ ข้อมูล ณ วันที่ 1 มิถุนายน 2562



## 4. สภาพทางสังคม

### 4.1 การศึกษา

ในพื้นที่องค์การบริหารส่วนตำบลกุดจิก มีสถานศึกษาทั้งหมด 5 แห่ง โดยแบ่งออกเป็น

- ระดับเด็กเล็กก่อนวัยเรียน จำนวน 1 แห่ง ได้แก่ ศูนย์พัฒนาเด็กเล็กองค์การบริหารส่วนตำบลกุดจิก
- ระดับประถมศึกษา จำนวน 1 แห่ง ได้แก่ โรงเรียนบ้านสลักไผ่ ตั้งอยู่ในเขตพื้นที่ หมู่ที่ 3
- ระดับมัธยมศึกษา จำนวน 1 แห่ง ได้แก่ โรงเรียนกุดจิกวิทยา ตั้งอยู่ในเขตพื้นที่ หมู่ที่ 4 (ปัจจุบันถ่ายโอนภารกิจให้ อบจ.)
- ศูนย์การศึกษานอกกระบบและการศึกษาตามอัธยาศัย จำนวน 1 แห่ง
- ศูนย์การศึกษาพิเศษเขตการศึกษา 11 จังหวัดนครราชสีมา (สาขาสูงเนิน) จำนวน 1 แห่ง

### 4.2 สาธารณสุข

การให้บริการทางด้านสาธารณสุข มีโรงพยาบาลส่งเสริมสุขภาพตำบล 1 แห่ง ตั้งอยู่ในเขตเทศบาลตำบลกุดจิก โดยให้บริการทั้งตำบลซึ่งได้ให้บริการทางด้านสาธารณสุขในเขตตำบลกุดจิก

### 4.3 อาชญากรรม

องค์การบริหารส่วนตำบลกุดจิกไม่มีเหตุอาชญากรรม ส่วนมากครัวเรือนมีการป้องกันอุบัติเหตุอย่างถูกวิธี มีความปลอดภัยในชีวิตและทรัพย์สิน และองค์การบริหารส่วนตำบลได้ดำเนินการตามอำนาจหน้าที่และงบประมาณที่มีอยู่อย่างคุ้มค่า เช่น การติดตั้งสัญญาณไฟกระพริบทางร่วม ทางแยก การก่อสร้างลูกระนาดชะลอความเร็ว รวมทั้งได้ตั้งจุดตรวจ จุดสกัด จุดบริการในช่วงเทศกาลที่มีวันหยุดหลายวัน เพื่ออำนวยความสะดวกให้กับประชาชน

### 4.4 ยาเสพติด

ปัญหายาเสพติดในเขตองค์การบริหารส่วนตำบลกุดจิก พบว่ามีผู้ที่ติดยาเสพติด องค์การบริหารส่วนตำบลกุดจิกได้ดำเนินการตามอำนาจหน้าที่ เช่น การรณรงค์ การประชาสัมพันธ์ การแจ้งเบาะแส การฝึกอบรมให้ความรู้ ถ้านอกเหนือจากอำนาจหน้าที่ก็เป็นเรื่องของอำเภอหรือตำรวจแล้วแต่กรณี

### 4.5 การสังคมสงเคราะห์

องค์การบริหารส่วนตำบลกุดจิก ได้ดำเนินการด้านสังคมสงเคราะห์ ดังนี้

1. ดำเนินการจ่ายเบี้ยยังชีพให้กับผู้สูงอายุ ผู้พิการ และผู้ป่วยเอดส์ถึงบ้าน
2. รับลงทะเบียนและประสานโครงการเงินอุดหนุนเพื่อการเลี้ยงดูเด็กแรกเกิด
3. ประสานการทำบัตรผู้พิการ
4. ตั้งโครงการช่วยเหลือผู้ยากจน ยากไร้ รายได้น้อย และผู้ด้อยโอกาสไร้ที่พึ่ง
5. ตั้งโครงการปรับปรุงซ่อมแซมบ้านคนจน

## 5. ระบบบริการพื้นฐาน

ในเขตองค์การบริหารส่วนตำบลกุดจิกมีระบบบริการพื้นฐาน ดังนี้

### 5.1 การคมนาคมขนส่ง

หมู่ที่	ระยะทางความยาวของถนน (กม.)			
	ถนน คสล.	ลาดยาง	ลูกรัง	รวม
บ้านสลักไต่ หมู่ที่ 3	1.009	1.55	-	2.559
บ้านขาม หมู่ที่ 4	1.897	3.33	0.43	5.657
บ้านสลักไต่ หมู่ที่ 5	1.908	1.55	-	3.458
บ้านโนนตะโก หมู่ที่ 6	0.681	2.07	2.5	3.751
<b>รวม</b>	<b>5.495</b>	<b>8.5</b>	<b>2.93</b>	<b>16.925</b>

**5.2 การไฟฟ้า** เขตตำบลกุดจิกเป็นชุมชนกึ่งเมืองกึ่งชนบท ระบบการไฟฟ้าขยายทั่วถึงทั้งตำบล ประชากรมีไฟฟ้าใช้ครบทุกครัวเรือน คิดเป็น 100 เปอร์เซ็นต์ ปัญหาคือไฟฟ้าส่องสว่างทางหรือที่สาธารณะ ยังไม่สามารถดำเนินการครอบคลุมพื้นที่ได้ทั้งหมด เนื่องจากพื้นที่ที่มีความต้องการให้ติดตั้งไฟฟ้าส่องสว่างยังไม่เป็นที่สาธารณะ

**5.3 การประปา** ประชาชนในเขตองค์การบริหารส่วนตำบลกุดจิก ได้รับการบริการด้านการประปา จากประปาหมู่บ้าน ซึ่งมีประปาใช้ครบทุกหลังคาเรือน แต่ไม่เพียงพอต่อการอุปโภค บริโภคตลอดทั้งปี

**5.4 โทรศัพท์** ภายในเขตองค์การบริหารส่วนตำบลกุดจิก ส่วนใหญ่ใช้การสื่อสาร ได้แก่ โทรศัพท์บ้าน และโทรศัพท์เคลื่อนที่ ส่วนโทรศัพท์สาธารณะที่สามารถใช้งานได้ มีจำนวน 1 ตู้ ตั้งอยู่ที่โรงเรียนกุดจิกวิทยา

**5.5 ไปรษณีย์หรือการสื่อสาร** ที่ทำการไปรษณีย์ ตั้งอยู่ในเขตเทศบาลตำบลกุดจิก จำนวน 1 แห่ง

## 6. ระบบเศรษฐกิจ

**6.1 การเกษตร** ปัจจุบันประชากรองค์การบริหารส่วนตำบลกุดจิกส่วนใหญ่ ประกอบอาชีพทางการเกษตรผลผลิตทางการเกษตรที่สำคัญ ได้แก่ การทำนา ทำไร่ ทำสวน นอกจากนี้ยังประกอบอาชีพ ค้าขายและรับจ้างทั่วไป

**6.2 การประมง** ในเขตองค์การบริหารส่วนตำบลกุดจิกไม่มีการประมง

**6.3 การปศุสัตว์** เป็นการประกอบกิจการในลักษณะเลี้ยงในครัวเรือน เช่น การเลี้ยงไก่ เป็ด โค สุกร

**6.4 การท่องเที่ยว** เขตพื้นที่องค์การบริหารส่วนตำบลกุดจิกไม่มีแหล่งท่องเที่ยว แต่ได้ส่งเสริมการท่องเที่ยวให้เกิดขึ้นในชุมชน เช่น การจัดงานประเพณีต่างๆ

**6.5 อุตสาหกรรม** ในเขตองค์การบริหารส่วนตำบลกุดจิก เป็นประเภทอุตสาหกรรมบริการ ได้แก่ โรงสีข้าวขนาดเล็ก

**6.6 การพาณิชย์และกลุ่มอาชีพ** เขตองค์การบริหารส่วนตำบลกุดจิก จะมีร้านขายของเบ็ดเตล็ด ร้านก๋วยเตี๋ยว มีการจัดตั้งกลุ่มอาชีพ จำนวน 1 กลุ่ม ได้แก่ กลุ่มแปรรูปผลิตภัณฑ์

**6.7 แรงงาน** ประชากรในวัยแรงงานไปทำงานนอกพื้นที่ในเขตตำบลใกล้เคียง ซึ่งเป็นพื้นที่เขตอุตสาหกรรม

## 7. ศาสนา ประเพณี วัฒนธรรม

**7.1 การนับถือศาสนา**

ประชาชนในตำบลกุดจิก จะนับถือศาสนาพุทธ โดยมีศาสนสถาน 2 แห่ง คือ

1. วัดบ้านสลักไผ่ ตั้งอยู่ที่บ้านสลักไผ่ หมู่ที่ 5
2. วัดสันตีสีราราม ตั้งอยู่ที่บ้านขาม หมู่ที่ 4

**7.2 ประเพณีและงานประจำปี**

- ประเพณีวันขึ้นปีใหม่ ประมาณเดือน มกราคม
- ประเพณีกินเขาคั่ว ประมาณเดือน มีนาคม
- ประเพณีวันสงกรานต์ ประมาณเดือน เมษายน
- ประเพณีลอยกระทง ประมาณเดือน พฤศจิกายน
- ประเพณีวันเข้าพรรษา - ออกพรรษา ประมาณเดือน กรกฎาคม ตุลาคม

**7.3 ภูมิปัญญาท้องถิ่น ภาษาล้าน**

**ภูมิปัญญาท้องถิ่น** ประชาชนในเขตองค์การบริหารส่วนตำบลกุดจิกได้อนุรักษ์ภูมิปัญญาท้องถิ่น ได้แก่ วิธีการทำข้าวทอด

**ภาษาล้าน** ส่วนใหญ่ประชาชนพูดภาษาโคราช

**7.4 สินค้าพื้นเมืองและของที่ระลึก** องค์การบริหารส่วนตำบลกุดจิก จะมีสินค้าที่ขึ้นชื่อ คือ ข้าวทอด

## 7. ทรัพยากรธรรมชาติ

**น้ำ** ที่ใช้ในการอุปโภค-บริโภค เป็นน้ำที่ได้จากน้ำฝน และน้ำดิบจากลำตะคอง ซึ่งจะต้องนำมาผ่านกระบวนการของระบบประปา สำหรับน้ำใต้ดินมีปริมาณน้อย ไม่สามารถนำขึ้นมาใช้ให้พอเพียงได้

**ป่าไม้** ในเขตองค์การบริหารส่วนตำบลไม่มีป่าไม้

**ภูเขา** ในเขตองค์การบริหารส่วนตำบลไม่มีภูเขา

**ทรัพยากรธรรมชาติ** พื้นที่ขององค์การบริหารส่วนตำบลส่วนมากเป็นพื้นที่สำหรับเพาะปลูก และที่อยู่อาศัย ตามลำดับ มีพื้นที่เพียงเล็กน้อยที่เป็นพื้นที่สาธารณะ ทรัพยากรธรรมชาติในพื้นที่ ได้แก่ ดิน น้ำ ต้นไม้ อากาศที่ไม่มีมลพิษ

## ส่วนที่ 2

### ยุทธศาสตร์การพัฒนาศูนย์บริการส่วนท้องถิ่น

#### 1. ความสัมพันธ์ระหว่างแผนพัฒนาระดับมหภาค

##### 1.1 แผนยุทธศาสตร์ชาติ 20 ปี (พ.ศ. 2561 – 2580)

โดยที่รัฐธรรมนูญแห่งราชอาณาจักรไทย มาตรา 65 กำหนดให้รัฐพึงจัดให้มียุทธศาสตร์ชาติเป็นเป้าหมายการพัฒนาประเทศอย่างยั่งยืน ตามหลักธรรมาภิบาลเพื่อใช้เป็นกรอบในการจัดทำแผนต่างๆให้สอดคล้องและบูรณาการกันเพื่อให้เกิดเป็นพลังผลักดันร่วมกันไปสู่เป้าหมายดังกล่าว โดยให้เป็นไปตามที่กำหนดในกฎหมายว่าด้วยการจัดทำยุทธศาสตร์ชาติ และต่อมาได้มีการตราพระราชบัญญัติการจัดทำยุทธศาสตร์ชาติ พ.ศ. 2560 มีผลบังคับใช้เมื่อวันที่ 1 สิงหาคม 2560 โดยกำหนดให้มีการแต่งตั้งคณะกรรมการยุทธศาสตร์ชาติ เพื่อรับผิดชอบในการจัดทำร่างยุทธศาสตร์ชาติ กำหนดวิธีการการมีส่วนร่วมของประชาชนในการจัดทำร่างยุทธศาสตร์ชาติ ในการติดตาม การตรวจสอบ และการประเมินผล รวมทั้งกำหนดมาตรการส่งเสริมและสนับสนุนให้ประชาชนทุกภาคส่วนดำเนินการให้สอดคล้องกับยุทธศาสตร์ชาติ

เพื่อให้เป็นไปตามที่กำหนดในพระราชบัญญัติการจัดทำ ยุทธศาสตร์ชาติ พ.ศ. 2560 คณะกรรมการยุทธศาสตร์ชาติได้แต่งตั้งคณะกรรมการจัดทำยุทธศาสตร์ชาติด้านต่างๆ รวม 6 คณะ ประกอบด้วย คณะกรรมการจัดทำยุทธศาสตร์ชาติด้านความมั่นคง คณะกรรมการจัดทำยุทธศาสตร์ชาติด้านการสร้างความสามารถในการแข่งขัน คณะกรรมการจัดทำยุทธศาสตร์ชาติด้านการพัฒนาและเสริมสร้างศักยภาพทรัพยากรมนุษย์ คณะกรรมการจัดทำยุทธศาสตร์ชาติด้านการสร้างโอกาสและความเสมอภาคทางสังคม คณะกรรมการจัดทำยุทธศาสตร์ชาติด้านการสร้างการเติบโตบนคุณภาพชีวิตที่เป็นมิตรต่อสิ่งแวดล้อม และคณะกรรมการจัดทำยุทธศาสตร์ชาติด้านการปรับสมดุลและพัฒนาระบบการบริหารจัดการภาครัฐ เพื่อรับผิดชอบในการดำเนินการจัดทำร่างยุทธศาสตร์ชาติให้เป็นไปตามหลักเกณฑ์ วิธีการ และเงื่อนไขที่กำหนด ตลอดจนได้จัดให้มีการรับฟังความคิดเห็นของประชาชนและหน่วยงานของรัฐที่เกี่ยวข้องอย่างกว้างขวางเพื่อประกอบการพิจารณาจัดทำร่างยุทธศาสตร์ชาติตามที่กฎหมายกำหนดแล้ว

ยุทธศาสตร์ชาติ 20 ปี (พ.ศ. 2561-2580) เป็นยุทธศาสตร์ชาติฉบับแรกของประเทศไทยตามรัฐธรรมนูญแห่งราชอาณาจักรไทย ซึ่งจะต้องนำไปสู่การปฏิบัติเพื่อให้ประเทศไทยบรรลุวิสัยทัศน์ “ประเทศไทยมีความมั่นคง มั่งคั่ง ยั่งยืน เป็นประเทศพัฒนาแล้ว ด้วยการพัฒนาตามหลักปรัชญาของเศรษฐกิจพอเพียง” ภายในช่วงเวลาดังกล่าว เพื่อความสุขของคนไทยทุกคน

#### สถานการณ์ แนวโน้ม วิสัยทัศน์ และเป้าหมายในการพัฒนาประเทศ

##### 1. บทนำ

การพัฒนาประเทศไทยนับตั้งแต่แผนพัฒนาเศรษฐกิจและสังคมแห่งชาติ ฉบับที่ 1 เป็นต้นมาได้ส่งผลให้ประเทศมีการพัฒนาในทุกมิติ ทั้งในด้านเศรษฐกิจที่ประเทศไทยได้รับการยกระดับเป็นประเทศในกลุ่มบนของกลุ่มประเทศระดับรายได้ปานกลาง ในด้านสังคมที่มีการพัฒนาคุณภาพชีวิตของประชาชนส่งผลให้ประเทศไทยหลุดพ้นจากการเป็นประเทศยากจน และในด้านสิ่งแวดล้อมที่ประเทศไทยมีข้อได้เปรียบในความหลากหลายเชิงนิเวศ อย่างไรก็ตาม ประเทศไทยยังมีความท้าทายต่อการพัฒนาที่สำคัญ อาทิ อัตราการขยายตัวทางเศรษฐกิจในปี 2560 ที่ร้อยละ 3.9 ถือว่าอยู่ในระดับต่ำกว่าศักยภาพ เมื่อเทียบกับร้อยละ 6.0 ต่อปีในช่วงเวลาเกือบ 6 ทศวรรษที่ผ่านมา โดยมีสาเหตุหลักจากการชะลอตัวของการลงทุนภายในประเทศและสถานการณ์เศรษฐกิจโลกที่ยังไม่ฟื้นตัวได้เต็มที่โครงสร้างเศรษฐกิจไทยที่ยังไม่สามารถ

ขับเคลื่อนด้วยนวัตกรรมได้อย่างเต็มประสิทธิภาพภาคบริการและภาคเกษตรมีผลิตภาพการผลิตในระดับต่ำ ขาดการนำเทคโนโลยีเข้ามาเพิ่มประสิทธิภาพในการผลิต ประกอบกับแรงงานไทยยังมีปัญหาเรื่องคุณภาพ และสมรรถนะที่ไม่สอดคล้องกับความต้องการในการขับเคลื่อนการพัฒนาของประเทศ

นอกจากนั้น ศักยภาพและคุณภาพของประชากรไทยทุกช่วงวัยยังคงเป็นปัจจัย ทำทนายสำคัญต่อการพัฒนาประเทศ แม้ว่าการเข้าถึงระบบบริการสาธารณสุข การศึกษา บริการสาธารณสุข โครงสร้างพื้นฐานต่างๆ และการคุ้มครองทางสังคมอื่น ๆ ของคนไทยมีความครอบคลุมเพิ่มมากขึ้น แต่ยังคง มีปัญหาเรื่องคุณภาพการให้บริการที่มีมาตรฐานแตกต่างกันระหว่างพื้นที่ ซึ่งเป็นหนึ่งในสาเหตุหลักที่ทำให้ ประเทศไทยยังคงมีปัญหาความเหลื่อมล้ำในหลายมิติ ขณะที่ปัญหาด้านความยากจนยังคงเป็นประเด็นทำ ทนายในการยกระดับการพัฒนาประเทศให้ประชาชนมีรายได้สูงขึ้นและแก้ปัญหาความเหลื่อมล้ำอย่างยั่งยืน ขณะเดียวกันการวางกลยุทธ์ระยะยาวในการฟื้นฟู การใช้ และการรักษาทรัพยากรอย่างบูรณาการเพื่อการ พัฒนาประเทศที่ผ่านมายังขาดความชัดเจน ส่งผลให้ทรัพยากรธรรมชาติและสิ่งแวดล้อมของประเทศยังมี ปัญหาการใช้อย่างสิ้นเปลืองและเสื่อมโทรมลงอย่างรวดเร็ว

ทั้งนี้ ปัญหาดังกล่าวข้างต้นมีสาเหตุส่วนหนึ่งมาจากประสิทธิภาพการบริหาร จัดการภาครัฐ การพัฒนาประเทศขาดความต่อเนื่องและความยืดหยุ่นในการตอบสนองต่อความต้องการ และปัญหาของประชาชน ขณะที่ความมั่นคงภายในประเทศยังมีหลายประเด็นที่ต้องเสริมสร้างให้เกิดความ เข้มแข็ง ลดความขัดแย้งทางความคิดและอุดมการณ์ที่มีรากฐานมาจากความเหลื่อมล้ำ ความไม่เสมอภาค การขาดความเชื่อมั่นในกระบวนการยุติธรรม และปัญหาการขาดเสถียรภาพทางการเมืองตลอดจนส่งเสริม คนในชาติให้ยึดมั่นสถาบันหลักเป็นศูนย์รวมจิตใจให้เกิดความรักและความสามัคคี

ในขณะเดียวกัน การเปลี่ยนแปลงโครงสร้างประชากรที่มีสัดส่วนประชากรวัย แรงงานและวัยเด็กที่ลดลงและประชากรสูงอายุที่เพิ่มขึ้นอย่างต่อเนื่อง จะเป็นปัจจัยเสี่ยงสำคัญที่จะทำให้ การพัฒนาประเทศในมิติต่าง ๆ มีความท้าทายมากขึ้น ทั้งในส่วนของเสถียรภาพทางการเงินการคลังของ ประเทศในการจัดสวัสดิการเพื่อดูแลผู้สูงอายุที่เพิ่มสูงขึ้น การลงทุนและการออม การเจริญเติบโตทางเศรษฐกิจ ของประเทศ ความมั่นคงทางสังคม การบริหารจัดการทรัพยากรธรรมชาติอย่างยั่งยืนซึ่งจะเป็นประเด็นท้าทายต่อ การขับเคลื่อนประเทศไปสู่การเป็นประเทศพัฒนาแล้ว

### 1. ปัจจัยและแนวโน้มที่คาดว่าจะส่งผลต่อการพัฒนาประเทศ

แม้ว่าประเทศไทยจะมีตำแหน่งที่ตั้งที่สามารถเป็นศูนย์กลางในการเชื่อมโยงในภูมิภาค และเป็นประตูสู่เอเชีย แต่การที่มีอาณาเขตติดกับประเทศเพื่อนบ้านหลายประเทศ ทำให้ปัญหาด้านเขตแดนกับ ประเทศเพื่อนบ้านยังคงเป็นความท้าทายด้านความมั่นคงในอนาคต นอกจากนี้ ประเทศไทยยังคงต้องให้ ความสำคัญกับปัญหาด้านความมั่นคงอื่น ๆ ที่มีความซับซ้อน ละเอียดยิ่งขึ้น และมีความเชื่อมโยงกันหลายมิติ ที่ อาจเป็นประเด็นท้าทายต่อการสร้างบรรยากาศความไว้วางใจระหว่างรัฐกับประชาชนและระหว่างประชาชนกับ ประชาชน ซึ่งรวมถึงการสร้างสามัคคีของคนในชาติที่จะนำไปสู่การแก้ปัญหาความขัดแย้งระหว่างกลุ่ม ประชากรไทยที่มีแนวคิดและความเชื่อที่แตกต่างกันอย่างยั่งยืนนอกจากนี้ การขยายอิทธิพลและการเพิ่มบทบาท ของประเทศมหาอำนาจ ที่อาจก่อให้เกิดการเปลี่ยนแปลงไปสู่ระบบหลายขั้วอำนาจ หรือเกิดการย้ายขั้วอำนาจทาง เศรษฐกิจ ซึ่งอาจส่งผลกระทบต่อเสถียรภาพทางเศรษฐกิจของประเทศในอนาคต ขณะที่องค์กรที่ไม่ใช่รัฐ อาทิ องค์กรระหว่างประเทศ และบริษัทข้ามชาติ จะมีบทบาทมากขึ้นในการกำหนดกฎ ระเบียบ ทิศทาง ความสัมพันธ์และมาตรฐานสากลต่างๆ ทั้งในด้านความมั่นคง และเศรษฐกิจ รวมทั้งการรวมกลุ่มเศรษฐกิจและการ เปิดเสรีในภูมิภาคที่นำไปสู่ความเชื่อมโยงในทุกระบบ อาจก่อให้เกิดความเสี่ยงด้านอาชญากรรมข้ามชาติและ เศรษฐกิจนอกระบบ รวมทั้งปัญหายาเสพติด การค้ามนุษย์ และการลักลอบเข้าเมือง

ในทางกลับกัน ความเปลี่ยนแปลงจากโลกาภิวัตน์และความก้าวหน้าทางวิทยาศาสตร์และเทคโนโลยีที่ได้รับการพัฒนาอย่างก้าวกระโดดจะก่อให้เกิดนวัตกรรมอย่างพลิกผัน อาทิ เทคโนโลยีปัญญาประดิษฐ์ อินเทอร์เน็ตในทุกสิ่ง การวิเคราะห์ข้อมูลขนาดใหญ่ ทุนยนต์และโดรน เทคโนโลยีพันธุกรรมสมัยใหม่ และเทคโนโลยีทางการเงิน ซึ่งตัวอย่างแนวโน้มการพัฒนาเทคโนโลยีอย่างก้าวกระโดดเหล่านี้ คาดว่าจะเป็นปัจจัยสนับสนุนหลักที่ช่วยทำให้เศรษฐกิจโลกและเศรษฐกิจไทยมีแนวโน้มที่จะกลับมาขยายตัวได้เข้มแข็งขึ้น แนวโน้มสำคัญที่จำเป็นต้องมีการติดตามอย่างใกล้ชิด อาทิ การรวมกลุ่มทางการค้าและการลงทุนที่จะมีความหลากหลายเพิ่มมากขึ้น การแข่งขันที่คาดว่าจะรุนแรงขึ้นในการเพิ่มผลิตภาพและสร้างความหลากหลายของสินค้าและบริการที่ตอบโจทย์รูปแบบชีวิตใหม่ๆ

นอกจากนั้น ประเทศไทยคาดว่าจะเข้าสู่การเป็นสังคมสูงวัยระดับสุดยอดในปี 2574 จะก่อให้เกิดโอกาสใหม่ๆ ในการตอบสนองความต้องการของกลุ่มผู้บริโภคสูงอายุที่จะมีสัดส่วนเพิ่มขึ้นอย่างต่อเนื่อง รวมทั้งการคาดการณ์ว่าครอบครัวไทยจะมีขนาดเล็กลงและมีรูปแบบที่หลากหลายมากขึ้นประชากรในประเทศไทยจะมีช่วงอายุที่แตกต่างกันและจะมีกลุ่มคนช่วงอายุใหม่ๆ เพิ่มขึ้น ซึ่งจะส่งผลต่อทัศนคติและพฤติกรรมที่แตกต่างกัน ดังนั้น การเตรียมความพร้อมของประชากรให้มีคุณภาพและการนำเทคโนโลยีที่เหมาะสมมาใช้ในการผลิตและการบริการของประเทศจะเป็นความท้าทายสำคัญในระยะต่อไป

ในขณะเดียวกัน โครงสร้างประชากรที่เข้าสู่สังคมสูงวัย อาจทำให้เกิดความต้องการแรงงานต่างชาติเพิ่มมากขึ้นเพื่อทดแทนจำนวนแรงงานไทยที่ลดลง ซึ่งปัจจัยด้านการเปิดเสรีในภูมิภาคและความก้าวหน้าของการพัฒนาระบบคมนาคมขนส่งในภูมิภาคจะทำให้การเคลื่อนย้ายแรงงานและการย้ายถิ่นมีความสะดวกมากขึ้น และเป็นปัจจัยสำคัญที่จะทำให้เกิดการเคลื่อนย้ายประชากรเข้าออกประเทศเพิ่มขึ้น โดยเฉพาะในกลุ่มประชากรที่มีศักยภาพซึ่งมีแนวโน้มในการเคลื่อนย้ายไปเรียนหรือทำงานในทั่วทุกมุมโลกสูงขึ้น ทั้งนี้ การย้ายถิ่นส่วนใหญ่มีวัตถุประสงค์เพื่อแสวงหาโอกาสทางเศรษฐกิจที่ดีขึ้น จึงอาจจะเป็นไปได้ที่ประเทศไทยจะยังคงเป็นประเทศผู้รับของประชากรจากประเทศเพื่อนบ้านขณะที่ประชากรไทย โดยเฉพาะแรงงานทักษะอาจมีแรงจูงใจในการย้ายถิ่นไปยังประเทศที่มีระดับการพัฒนาที่ดีกว่า อาจทำให้การแย่งชิงแรงงานมีความรุนแรงมากขึ้น ซึ่งจะยิ่งทำให้เกิดความเสี่ยงต่อการเจริญเติบโตทางเศรษฐกิจและการเปลี่ยนแปลงของบริบทสังคมไทย

นอกจากนี้ ผลกระทบจากการเปลี่ยนแปลงสภาพภูมิอากาศคาดว่าจะมีความรุนแรงมากขึ้นทั้งในเชิงความผันผวน ความถี่ และขอบเขตที่กว้างขวางมากขึ้น ซึ่งจะสร้างความเสียหายต่อชีวิตและทรัพย์สิน ระบบโครงสร้างพื้นฐานที่จำเป็น ตลอดจนระบบผลิตทางการเกษตรที่สัมพันธ์ต่อเนื่องกับความมั่นคงด้านอาหารและน้ำ ขณะที่ระบบนิเวศต่างๆ มีแนวโน้มเสื่อมโทรมลง และมีความเป็นไปได้ค่อนข้างสูงในการสูญเสียความสามารถในการรองรับความต้องการของมนุษย์ได้อย่างมีประสิทธิภาพอย่างไรก็ดี ระดับความรุนแรงของผลกระทบอันเกิดจากการเปลี่ยนแปลงภูมิอากาศโลกและความเสื่อมโทรมของระบบนิเวศต่าง ๆ ดังกล่าวที่แต่ละประเทศจะต้องเผชิญจะมีความแตกต่างกัน ทำให้การเป็นสังคมสีเขียว การรักษาและบริหารจัดการทรัพยากรธรรมชาติและสิ่งแวดล้อมอย่างบูรณาการจะได้รับความสำคัญและความสนใจจากนานาประเทศรวมทั้งประเทศไทยเพิ่มมากขึ้น พลังงานทดแทนและพลังงานทางเลือกรวมถึงการสร้างสมดุลความมั่นคงด้านพลังงานและอาหารมีแนวโน้มที่จะมีความสำคัญเพิ่มมากขึ้นกฎระเบียบและข้อตกลงด้านสิ่งแวดล้อมจะมีความเข้มข้นและเข้มงวดขึ้น โดยกรอบการพัฒนาตามข้อตกลงระหว่างประเทศต่างๆ ที่สำคัญ เช่น เป้าหมายการพัฒนาที่ยั่งยืน และบันทึกความตกลงปารีสจะได้รับการนำไปปฏิบัติอย่างจริงจังมากยิ่งขึ้น

แนวโน้มเหล่านี้จะก่อให้เกิดความท้าทายต่อการพัฒนาประเทศในหลายมิติ ทั้งใน ส่วนของการจ้างงานและอาชีพ สาขาการผลิตและบริการใหม่ๆ ความมั่นคงของประเทศอันเกิดจากภัย คุกคามและความเสี่ยงด้านอื่นๆ ที่ซับซ้อนขึ้น อาชญากรรมไซเบอร์ รูปแบบการก่อสงครามที่ใช้เทคโนโลยี เป็นเครื่องมือ การเคลื่อนย้ายอย่างเสรีและรวดเร็วของผู้คน เงินทุน ข้อมูลข่าวสาร องค์ความรู้ เทคโนโลยี และสินค้าและบริการ การปรับตัวต่อการเปลี่ยนแปลงสภาพภูมิอากาศที่รวดเร็วและคาดการณ์ได้ยาก การ เกิดขึ้นของโรคระบาด และโรคอุบัติใหม่ที่จะส่งผลให้การเฝ้าระวังด้านการสาธารณสุขในประเทศมี ความสำคัญมากขึ้น อาจนำไปสู่ปัญหาความเหลื่อมล้ำที่ทวีความรุนแรงมากขึ้นได้ หากไม่มีมาตรการที่มี ประสิทธิภาพในการป้องกันและรองรับผลกระทบต่างๆ ที่คาดว่าจะเกิดขึ้น ซึ่งรวมถึงการเตรียมความพร้อม เพื่อรองรับการเปลี่ยนแปลงทางเทคโนโลยีและนวัตกรรมแบบพลิกผันที่จะเกิดขึ้นอย่างรวดเร็วโดยเฉพาะ อย่างยิ่งหากการเข้าถึงเทคโนโลยี โครงสร้างพื้นฐาน และองค์ความรู้สมัยใหม่มีระดับความแตกต่างกัน ระหว่างกลุ่มประชากรต่างๆ โดยการเปลี่ยนแปลงทางเทคโนโลยีและนวัตกรรมดังกล่าวจะส่งผลต่อทั้งการ จ้างงานและอาชีพที่จะมีรูปแบบและลักษณะงานที่เปลี่ยนไป มีความต้องการแรงงานที่มีสมรรถนะสูงเพิ่ม มากขึ้น หลายอาชีพอาจหายไปจากตลาดงานในปัจจุบันและบางอาชีพจะถูกทดแทนด้วยระบบอัตโนมัติ โดยเฉพาะอาชีพที่ต้องการทักษะระดับต่ำ ก่อให้เกิดความเสี่ยงต่อความมั่นคงและคุณภาพชีวิตของ ประชาชนที่ปรับตัวไม่ทันหรือขาดความรู้และทักษะที่ทันกับยุคสมัยที่เปลี่ยนแปลงไปกระแสโลกาภิวัตน์ที่จะ ทำให้เกิดการขยายความเป็นเมือง วิถีชีวิตที่เปลี่ยนไปอย่างรวดเร็ว รวมทั้งการเปลี่ยนแปลงทางสภาพ ภูมิอากาศที่อาจจะมีผลกระทบรุนแรงมากขึ้น ซึ่งปัจจัยทั้งหมดดังกล่าวจะส่งผลให้ปัญหาความยากจนและ ความเหลื่อมล้ำของประเทศมีความซับซ้อนมากยิ่งขึ้น

จากปัจจัยและแนวโน้มที่คาดว่าจะส่งผลต่อการขับเคลื่อนการพัฒนาประเทศในมิติ ต่างๆข้างต้น เห็นได้ว่าบริบทและสภาพแวดล้อมทั้งภายในและภายนอกประเทศมีแนวโน้มที่จะเปลี่ยนแปลง อย่างรวดเร็ว มีพลวัตสูง และมีความซับซ้อนหลากหลายมิติ ซึ่งจะส่งผลต่ออนาคตการพัฒนาประเทศอย่าง มาก ดังนั้น การพัฒนาประเทศจึงจำเป็นต้องมียุทธศาสตร์การพัฒนาที่ครอบคลุมทุกมิติและทุกด้านการ พัฒนาที่เกี่ยวข้อง มีความร่วมมือในลักษณะประชารัฐจากภาคส่วนต่างๆ ในรูปแบบของหุ้นส่วนการพัฒนาที่ เป็นการดำเนินงานอย่างบูรณาการ เนื่องจากทุกมิติการพัฒนามีความเกี่ยวข้องซึ่งกันและกัน โดยประเทศ ไทยจำเป็นต้องมีทรัพยากรมนุษย์ที่มีคุณภาพ มีความรู้ สมรรถนะ และทักษะที่สอดคล้องกับการ เปลี่ยนแปลงต่างๆ สามารถรู้เท่าทันและปรับตัวให้สามารถดำเนินชีวิตได้อย่างมีความสุข มีอาชีพที่มั่นคง สร้างรายได้ ท่ามกลางความเปลี่ยนแปลงกฎเกณฑ์และกติกาใหม่ๆ และมาตรฐานที่สูงขึ้น โดยเฉพาะในโลก ที่มีการเปลี่ยนแปลงอย่างรวดเร็วซึ่งจำเป็นต้องมีการพัฒนาระบบและปัจจัยส่งเสริมต่าง ๆ ที่เกี่ยวข้องไป พร้อมกัน ทั้งในส่วนของระบบการเรียนการสอน และการพัฒนาทักษะฝีมือที่สอดคล้องกันกับการพัฒนา ของคนในแต่ละช่วงวัย ระบบบริการสาธารณะ โครงสร้างพื้นฐาน รวมทั้งการให้ความสำคัญกับการส่งเสริม เทคโนโลยีและนวัตกรรม เพื่อให้ประเทศไทยสามารถยกระดับเป็นเจ้าของเทคโนโลยีและนวัตกรรมก้าวทัน โลก จากการต่อยอดการพัฒนาบนพื้นฐานนโยบายไทยแลนด์ ๔.๐ ส่งผลให้เกิดการสร้างห่วงโซ่มูลค่าทาง เศรษฐกิจในทั้งภาคอุตสาหกรรม ภาคเกษตรและภาคบริการ กระจายผลประโยชน์จากการพัฒนา ลด ปัญหาความเหลื่อมล้ำ และนำไปสู่การเสริมสร้างคุณภาพชีวิตของประชาชนทุกภาคส่วน

นอกจากนี้ ประเทศไทยต้องให้ความสำคัญกับการสร้างสมดุลความมั่นคงด้าน พลังงานและอาหาร การรักษาไว้ซึ่งความหลากหลายเชิงนิเวศ การส่งเสริมการดำเนินชีวิตและธุรกิจ และ การพัฒนาและขยายความเป็นเมืองที่เติบโตอย่างต่อเนื่องที่เป็นมิตรต่อสิ่งแวดล้อม พร้อมกับการมี ข้อกำหนดของรูปแบบและกฎเกณฑ์ที่เกี่ยวข้องกับลักษณะการใช้พื้นที่ที่ชัดเจน ขณะที่การพัฒนา



โครงสร้างพื้นฐานและระบบโลจิสติกส์ กฎหมาย ระบบภาษีต้องมีกลยุทธ์การพัฒนาที่สามารถอำนวยความสะดวกและส่งเสริมให้ประเทศมีศักยภาพการแข่งขันที่สูงขึ้น และสามารถใช้จุดแข็งในเรื่องตำแหน่งที่ตั้งทางภูมิศาสตร์ของประเทศให้เกิดประโยชน์ต่อการพัฒนาประเทศมากขึ้น รวมทั้งให้ความสำคัญของการรวมกลุ่มความร่วมมือกับนานาประเทศในระดับภูมิภาคและระดับโลก เพื่อกระชับและสร้างสัมพันธ์ไมตรี เสริมสร้างความสัมพันธ์ทางการทูต ซึ่งจะก่อให้เกิดการสร้างพลังทางเศรษฐกิจและรักษาความมั่นคงของประเทศ โดยจำเป็นต้องสร้างความพร้อมในการที่จะยกระดับมาตรฐานและมีการปฏิบัติให้เป็นไปตามระเบียบกติกาสากลในด้านต่างๆ ขณะเดียวกันประเทศไทยจำเป็นต้องเร่งให้มีการปฏิรูประบบราชการและการเมืองเพื่อให้เกิดการบริหารราชการที่ดีและมีเสถียรภาพทางการเมือง มีการส่งเสริมคนในชาติให้ยึดมั่นสถาบันหลักเป็นศูนย์รวมจิตใจเพื่อให้เกิดความรักความสามัคคี และลดความขัดแย้งภายในประเทศ โดยที่นโยบายการพัฒนาต่างๆ จำเป็นต้องคำนึงถึงความสอดคล้องกับโครงสร้างและลักษณะพฤติกรรมของประชากรที่อาจจะมีความแตกต่างจากปัจจุบันมากขึ้น

ดังนั้น ภายใต้เงื่อนไขโครงสร้างประชากร โครงสร้างเศรษฐกิจ สภาพสังคม สภาพภูมิอากาศสิ่งแวดล้อม และปัจจัยการพัฒนาต่างๆ ที่เกี่ยวข้อง ส่งผลให้ประเทศไทยจำเป็นต้องมีการวางแผนการพัฒนาที่รอบคอบและครอบคลุม อย่างไรก็ตาม หลายประเด็นพัฒนาเป็นเรื่องที่ต้องใช้ระยะเวลาในการดำเนินงานเพื่อให้เกิดการปรับตัวซึ่งจะต้องหยั่งรากลึกลงไปถึงการเปลี่ยนแปลงในเชิงโครงสร้างการขับเคลื่อนการพัฒนาให้ประเทศเจริญก้าวหน้าไปในอนาคตจึงจำเป็นต้องกำหนดวิสัยทัศน์ในระยะยาวที่ต้องบรรลุ พร้อมทั้งแนวยุทธศาสตร์หลักในด้านต่างๆ เพื่อเป็นกรอบในการขับเคลื่อนการพัฒนาอย่างบูรณาการบนพื้นฐานประชาธิปไตยยกระดับจุดแข็งและจุดเด่นของประเทศ และปรับปรุงแก้ไขจุดอ่อนและจุดด้อยต่างๆ อย่างเป็นระบบ โดยยุทธศาสตร์ชาติจะเป็นเป้าหมายใหญ่ในการขับเคลื่อนประเทศ และถ่ายทอดไปสู่แผนในระดับอื่น ๆ เพื่อนำไปสู่การปฏิบัติทั้งในระดับยุทธศาสตร์ ภารกิจและพื้นที่ ซึ่งรวมถึงพื้นที่พิเศษต่างๆ อาทิ เขตเศรษฐกิจพิเศษชายแดน เขตพัฒนาพิเศษภาคตะวันออกเพื่อให้การพัฒนาประเทศสามารถดำเนินการได้อย่างมั่นคง มั่งคั่ง และ ยั่งยืน

### 3. วิสัยทัศน์ประเทศไทย

**“ประเทศไทยมีความมั่นคง มั่งคั่ง ยั่งยืน เป็นประเทศพัฒนาแล้ว ด้วยการพัฒนาตามหลักปรัชญาของเศรษฐกิจพอเพียง”** หรือเป็นคติพจน์ประจำชาติว่า “มั่นคง มั่งคั่ง ยั่งยืน” เพื่อสนองตอบต่อผลประโยชน์แห่งชาติ อันได้แก่ การมีเอกราช อธิปไตย การดำรงอยู่อย่างมั่นคง และยั่งยืนของสถาบันหลักของชาติ และประชาชนจากภัยคุกคามทุกรูปแบบ การอยู่ร่วมกันในชาติอย่างสันติสุขเป็นปึกแผ่น มีความมั่นคงทางสังคมท่ามกลางพหุสังคมและการมีเกียรติและศักดิ์ศรีของความเป็นมนุษย์ความเจริญเติบโตของชาติ ความเป็นธรรมและความอยู่ดีมีสุขของประชาชน ความยั่งยืนของฐานทรัพยากรธรรมชาติสิ่งแวดล้อม ความมั่นคงทางพลังงานและอาหาร ความสามารถในการรักษาผลประโยชน์ของชาติภายใต้การเปลี่ยนแปลงของสภาวะแวดล้อมระหว่างประเทศ และการอยู่ร่วมกันอย่างสันติประสานสอดคล้องกันด้านความมั่นคงในประชาคมอาเซียนและประชาคมโลกอย่างมีเกียรติและศักดิ์ศรี

ความมั่นคง หมายถึง การมีความมั่นคงปลอดภัยจากภัยและการเปลี่ยนแปลงทั้งภายในประเทศและภายนอกประเทศในทุกระดับ ทั้งระดับประเทศ สังคม ชุมชน ครัวเรือน และปัจเจกบุคคล และมีความมั่นคงในทุกมิติ ทั้งมิติทางการทหาร เศรษฐกิจ สังคม สิ่งแวดล้อม และการเมือง เช่น ประเทศมีความมั่นคงในเอกราชและอธิปไตย มีการปกครองระบอบประชาธิปไตยที่มีพระมหากษัตริย์ทรงเป็นประมุข สถาบันชาติ ศาสนา พระมหากษัตริย์มีความเข้มแข็งเป็นศูนย์กลางและเป็นที่ยึดเหนี่ยวจิตใจของประชาชน มีระบบการเมืองที่มั่นคงเป็นกลไกที่นำไปสู่การบริหารประเทศที่ต่อเนื่องและโปร่งใสตามหลักธรรมาภิบาล สังคมมีความปรองดองและความสามัคคี สามารถผนึกกำลังเพื่อพัฒนาประเทศ ชุมชนมีความเข้มแข็ง ครอบครัวมีความอบอุ่น ประชาชน

มีความมั่นคงในชีวิต มีงานและรายได้ที่มั่นคงพอเพียงกับการดำรงชีวิต มีการออมสำหรับวัยเกษียณ ความมั่นคงของอาหาร พลังงาน และน้ำ มีที่อยู่อาศัยและความปลอดภัยในชีวิตทรัพย์สิน

**ความมั่งคั่ง** หมายถึง ประเทศไทยมีการขยายตัวของเศรษฐกิจอย่างต่อเนื่องและมีความยั่งยืนจนเข้าสู่กลุ่มประเทศรายได้สูง ความเหลื่อมล้ำของการพัฒนาลดลง ประชากรมีความอยู่ดีมีสุขได้รับผลประโยชน์จากการพัฒนาอย่างเท่าเทียมกันมากขึ้น และมีการพัฒนาอย่างทั่วถึงทุกภาคส่วนมีคุณภาพชีวิตตามมาตรฐานขององค์การสหประชาชาติ ไม่มีประชาชนที่อยู่ในภาวะความยากจนเศรษฐกิจในประเทศมีความเข้มแข็งขณะเดียวกันต้องมีความสามารถในการแข่งขันกับประเทศต่างๆทั้งในตลาดโลกและตลาดภายในประเทศเพื่อให้สามารถสร้างรายได้ทั้งจากภายในและภายนอกประเทศตลอดจนมีการสร้างฐานเศรษฐกิจและสังคมแห่งอนาคตเพื่อให้สอดคล้องกับบริบทการพัฒนาที่เปลี่ยนแปลงไป และประเทศไทยมีบทบาทที่สำคัญในเวทีโลก และมีความสัมพันธ์ทางเศรษฐกิจและการค้าอย่างแน่นแฟ้นกับประเทศในภูมิภาคเอเชีย เป็นจุดสำคัญของการเชื่อมโยงในภูมิภาค ทั้งการคมนาคมขนส่ง การผลิต การค้า การลงทุน และการทำธุรกิจ เพื่อให้เป็นพลังในการพัฒนา นอกจากนี้ยังมีความสมบูรณ์ในทุนที่จะสามารถสร้างการพัฒนาต่อเนื่องไปได้ ได้แก่ ทุนมนุษย์ ทุนทางปัญญา ทุนทางการเงิน ทุนที่เป็นเครื่องมือเครื่องจักร ทุนทางสังคม และทุนทรัพยากรธรรมชาติและสิ่งแวดล้อม

**ความยั่งยืน** หมายถึง การพัฒนาที่สามารถสร้างความเจริญ รายได้ และคุณภาพชีวิตของประชาชนให้เพิ่มขึ้นอย่างต่อเนื่อง ซึ่งเป็นการเจริญเติบโตของเศรษฐกิจที่อยู่บนหลักการใช้ การรักษาและการฟื้นฟูฐานทรัพยากรธรรมชาติอย่างยั่งยืน ไม่ใช่ทรัพยากรธรรมชาติจนเกินพอดี ไม่สร้างมลภาวะต่อสิ่งแวดล้อมจนเกินความสามารถในการรองรับและเยียวยาของระบบนิเวศ การผลิตและการบริโภคเป็นมิตรกับสิ่งแวดล้อม และสอดคล้องกับเป้าหมายการพัฒนาที่ยั่งยืน ทรัพยากรธรรมชาติมีความอุดมสมบูรณ์มากขึ้นและสิ่งแวดล้อมมีคุณภาพดีขึ้น คนมีความรับผิดชอบต่อสังคม มีความเอื้ออาทร เสียสละเพื่อผลประโยชน์ส่วนรวม รัฐบาลมีนโยบายที่มุ่งประโยชน์ส่วนรวมอย่างยั่งยืนและให้ความสำคัญกับการมีส่วนร่วมของประชาชน และทุกภาคส่วนในสังคมยึดถือและปฏิบัติตามหลักปรัชญาของเศรษฐกิจพอเพียงเพื่อการพัฒนาอย่างสมดุล มีเสถียรภาพ และยั่งยืน

โดยมีเป้าหมายการพัฒนาประเทศ คือ **“ประเทศชาติมั่นคง ประชาชนมีความสุข เศรษฐกิจพัฒนาอย่างต่อเนื่อง สังคมเป็นธรรม ฐานทรัพยากรธรรมชาติยั่งยืน”** โดยยกระดับศักยภาพของประเทศในหลากหลายมิติ พัฒนาคนในทุกมิติและในทุกช่วงวัยให้เป็นคนดี เก่ง และมีคุณภาพ สร้างโอกาสและความเสมอภาคทางสังคม สร้างการเติบโตบนคุณภาพชีวิตที่เป็นมิตรกับสิ่งแวดล้อม และมีภาครัฐของประชาชนเพื่อประชาชนและประโยชน์ส่วนรวม โดยการประเมินผลการพัฒนาตามยุทธศาสตร์ชาติ ประกอบด้วย

- 1) ความอยู่ดีมีสุขของคนไทยและสังคมไทย
- 2) ชีตความสามารถในการแข่งขัน การพัฒนาเศรษฐกิจ และการกระจายรายได้
- 3) การพัฒนาทรัพยากรมนุษย์ของประเทศ
- 4) ความเท่าเทียมและความเสมอภาคของสังคม
- 5) ความหลากหลายทางชีวภาพ คุณภาพสิ่งแวดล้อม และความยั่งยืนของทรัพยากรธรรมชาติ
- 6) ประสิทธิภาพการบริหารจัดการและการเข้าถึงการให้บริการของภาครัฐ

#### 4. ประเด็นยุทธศาสตร์ชาติ

##### 4.1 ยุทธศาสตร์ชาติด้านความมั่นคง

- (1) การรักษาความสงบภายในประเทศ
- (2) การป้องกันและแก้ไขปัญหามีผลกระทบต่อความมั่นคง
- (3) การพัฒนาศักยภาพของประเทศให้พร้อมเผชิญภัยคุกคามที่กระทบต่อความ

มั่นคงของชาติ

(4) การบูรณาการความร่วมมือด้านความมั่นคงกับอาเซียนและนานาชาติ รวมถึงองค์กรภาครัฐและที่มิใช่ภาครัฐ

(5) การพัฒนากลไกการบริหารจัดการความมั่นคงแบบองค์รวม

#### 4.2 ยุทธศาสตร์ชาติด้านการสร้างความสามารถในการแข่งขัน

- (1) การเกษตรสร้างมูลค่า
- (2) อุตสาหกรรมและบริการแห่งอนาคต
- (3) สร้างความหลากหลายด้านการท่องเที่ยว
- (4) โครงสร้างพื้นฐาน เชื่อมไทย เชื่อมโลก
- (5) พัฒนาเศรษฐกิจบนพื้นฐานผู้ประกอบการยุคใหม่

#### 4.3 ยุทธศาสตร์ชาติด้านการพัฒนาและเสริมสร้างศักยภาพทรัพยากรมนุษย์

- (1) การปรับเปลี่ยนค่านิยมและวัฒนธรรม
- (2) การพัฒนาศักยภาพคนตลอดช่วงชีวิต
- (3) ปฏิรูปกระบวนการเรียนรู้ที่ตอบสนองต่อการเปลี่ยนแปลงในศตวรรษที่ ๒๑
- (4) การตระหนักถึงปัญหาของมนุษย์ที่หลากหลาย
- (5) การเสริมสร้างให้คนไทยมีสุขภาวะที่ดี
- (6) การสร้างสภาพแวดล้อมที่เอื้อต่อการพัฒนาและเสริมสร้างศักยภาพ
- (7) การเสริมสร้างศักยภาพการกีฬาในการสร้างคุณค่าทางสังคมและพัฒนา

ทรัพยากรมนุษย์

ประเทศ

#### 4.4 ยุทธศาสตร์ชาติด้านการสร้างโอกาสและความเสมอภาคทางสังคม

- (1) การลดความเหลื่อมล้ำ สร้างความเป็นธรรมในทุกมิติ
- (2) การกระจายศูนย์กลางความเจริญทางเศรษฐกิจ สังคม และเทคโนโลยี
- (3) การเสริมสร้างพลังทางสังคม
- (4) การเพิ่มขีดความสามารถของชุมชนท้องถิ่นในการพัฒนา การพึ่งตนเองและ

การจัดการตนเอง

#### 4.5 ยุทธศาสตร์ชาติด้านการสร้างการเติบโตบนคุณภาพชีวิตที่เป็นมิตรกับ

สิ่งแวดล้อม

- (1) สร้างการเติบโตอย่างยั่งยืนบนสังคมเศรษฐกิจสีเขียว
- (2) สร้างการเติบโตอย่างยั่งยืนบนสังคมเศรษฐกิจภาคทะเล
- (3) สร้างการเติบโตอย่างยั่งยืนบนสังคมที่เป็นมิตรต่อสภาพภูมิอากาศ
- (4) พัฒนาพื้นที่เมือง ชนบท เกษตรกรรมและอุตสาหกรรมเชิงนิเวศ มุ่งเน้น

ความเป็นเมืองที่เติบโตอย่างต่อเนื่อง

- (5) พัฒนาความมั่นคงน้ำ พลังงาน และเกษตรที่เป็นมิตรต่อสิ่งแวดล้อม
- (6) ยกระดับกระบวนการทัศน์เพื่อกำหนดอนาคตประเทศ

#### 4.6 ยุทธศาสตร์ชาติด้านการปรับสมดุลและพัฒนาระบบการบริหารจัดการภาครัฐ

(1) ภาครัฐที่ยึดประชาชนเป็นศูนย์กลาง ตอบสนองความต้องการ และให้บริการอย่างสะดวกรวดเร็ว โปร่งใส

(2) ภาครัฐบริหารงานแบบบูรณาการโดยมียุทธศาสตร์ชาติเป็นเป้าหมายและเชื่อมโยงการพัฒนาในทุกระดับ ทุกประเด็น ทุกภารกิจ และทุกพื้นที่

(3) ภาครัฐมีขนาดเล็กกลาง เหมาะสมกับภารกิจ ส่งเสริมให้ประชาชนและทุกภาคส่วนมีส่วนร่วมในการพัฒนาประเทศ

- (4) ภาครัฐมีความทันสมัย
- (5) บุคลากรภาครัฐเป็นคนดีและเก่ง ยึดหลักคุณธรรม จริยธรรม มีจิตสำนึก มีความสามารถสูง มุ่งมั่น และเป็นมืออาชีพ
- (6) ภาครัฐมีความโปร่งใส ปลอดการทุจริตและประพฤติมิชอบ
- (7) กฎหมายมีความสอดคล้องเหมาะสมกับบริบทต่าง ๆ และมีเท่าที่จำเป็น
- (8) กระบวนการยุติธรรมเคารพสิทธิมนุษยชนและปฏิบัติต่อประชาชนโดยเสมอภาค

## 1.2 แผนพัฒนาเศรษฐกิจและสังคมแห่งชาติ ฉบับที่ 12 (พ.ศ. 2560 – 2562)

แผนพัฒนาเศรษฐกิจและสังคมแห่งชาติ ฉบับที่ 12 (พ.ศ. 2560 – 2564) ได้จัดทำขึ้นในช่วงเวลาของการปฏิรูปประเทศและสถานการณ์โลกที่เปลี่ยนแปลงอย่างรวดเร็วและเชื่อมโยงกันใกล้ชิดกันมากขึ้น โดยได้นำหลัก “ปรัชญาของเศรษฐกิจพอเพียง” มาเป็นปรัชญานำทางในการพัฒนาประเทศต่อเนื่องจากแผนพัฒนาฯ ฉบับที่ 9-11 เพื่อเสริมสร้างภูมิคุ้มกันและช่วยให้สังคมไทยสามารถยืนหยัดอยู่ได้อย่างมั่นคง เกิดภูมิคุ้มกัน และมีการบริหารจัดการความเสี่ยงอย่างเหมาะสม ส่งผลให้การพัฒนาประเทศสู่ความสมดุลและยั่งยืน

ในการจัดทำแผนพัฒนาฯ ฉบับที่ 12 ครั้งนี้ สำนักงานคณะกรรมการพัฒนาการเศรษฐกิจและสังคมแห่งชาติ (สศช.) ได้จัดทำบนพื้นฐานของกรอบยุทธศาสตร์ชาติ 20 ปี (พ.ศ.2560 – 2579) ซึ่งเป็นแผนหลักของการพัฒนาประเทศ และเป้าหมายการพัฒนาที่ยั่งยืน (Sustainable Development Goals: SDGs) รวมทั้งการปรับโครงสร้างประเทศไทยไปสู่ประเทศไทย 4.0 ตลอดจนประเด็นการปฏิรูปประเทศ นอกจากนั้น ได้ให้ความสำคัญกับการมีส่วนร่วมของภาคีการพัฒนาทุกภาคส่วน ทั้งในระดับกลุ่มอาชีพ ระดับภาค และระดับประเทศ ในทุกขั้นตอนของแผนฯ อย่างกว้างขวางและต่อเนื่อง เพื่อร่วมกันกำหนดวิสัยทัศน์และ ทิศทางการพัฒนาประเทศ รวมทั้งร่วมจัดทารายละเอียดยุทธศาสตร์ของแผนฯ เพื่อมุ่งสู่ “ความมั่นคง มั่งคั่ง และยั่งยืน”

การพัฒนาประเทศในระยะแผนพัฒนาฯ ฉบับที่ 12 จึงเป็นจุดเปลี่ยนที่สำคัญในการเชื่อมต่อกับยุทธศาสตร์ชาติ 20 ปี ในลักษณะการแปลงยุทธศาสตร์ระยะยาวสู่การปฏิบัติ โดยในแต่ละยุทธศาสตร์ของแผนพัฒนาฯ ฉบับที่ 12 ได้กำหนดประเด็นการพัฒนา พร้อมทั้งแผนงาน/โครงการสำคัญที่ต้องดำเนินการให้เห็นผลเป็นรูปธรรมในช่วง 5 ปีแรกของการขับเคลื่อนยุทธศาสตร์ชาติ เพื่อเตรียมความพร้อมคน สังคม และระบบเศรษฐกิจของประเทศให้สามารถปรับตัวรองรับผลกระทบจากการเปลี่ยนแปลงได้อย่างเหมาะสม ขณะเดียวกัน ยังได้กำหนดแนวคิดและกลไกการขับเคลื่อนและติดตามประเมินผลที่ชัดเจน เพื่อกำกับให้การพัฒนาเป็นไปอย่างมีทิศทางและเกิดประสิทธิภาพ นาไปสู่การพัฒนาเพื่อประโยชน์สุขที่ยั่งยืนของสังคมไทย

### 1. ภาพรวมการพัฒนาในช่วงแผนพัฒนาฯ ฉบับที่ 12

#### 1.1 หลักการ

#### 1.2 จุดเปลี่ยนสำคัญในแผนพัฒนาเศรษฐกิจและสังคมฉบับที่ 12

#### 1.3 ประเด็นการพัฒนาหลักที่สำคัญในช่วงแผนพัฒนาฯ ฉบับที่ 12

### 2. การประเมินสภาพแวดล้อมการพัฒนาประเทศ

#### 2.1 สถานการณ์และแนวโน้มภายนอก

#### 2.2 สถานการณ์และแนวโน้มภายใน

### 3. วัตถุประสงค์และเป้าหมายการพัฒนาในช่วงแผนพัฒนาฯ ฉบับที่ ๑๒

#### 3.1 วัตถุประสงค์

#### 3.2 เป้าหมายรวม

#### 4. ยุทธศาสตร์การพัฒนาประเทศ

ยุทธศาสตร์ในแผนพัฒนาฯ ฉบับที่ 12 มีทั้งหมด 10 ยุทธศาสตร์ โดยมี 6 ยุทธศาสตร์ตามกรอบยุทธศาสตร์ชาติ 20 ปี และอีก 4 ยุทธศาสตร์ที่เป็นปัจจัยสนับสนุน ดังนี้

- 4.1 ยุทธศาสตร์การเสริมสร้างและพัฒนาศักยภาพทุนมนุษย์
- 4.2 ยุทธศาสตร์การสร้างความเป็นธรรมและลดความเหลื่อมล้ำในสังคม
- 4.3 ยุทธศาสตร์การสร้างความเข้มแข็งทางเศรษฐกิจและแข่งขันได้อย่างยั่งยืน
- 4.4 ยุทธศาสตร์การเติบโตที่เป็นมิตรกับสิ่งแวดล้อมเพื่อการพัฒนาที่ยั่งยืน
- 4.5 ยุทธศาสตร์การเสริมสร้างความมั่นคงแห่งชาติเพื่อการพัฒนาประเทศสู่ความมั่งคั่งและยั่งยืน
- 4.6 ยุทธศาสตร์การบริหารจัดการในภาครัฐ การป้องกันการทุจริตประพฤติมิชอบ และธรรมาภิบาลในสังคมไทย
- 4.7 ยุทธศาสตร์การพัฒนาโครงสร้างพื้นฐานและระบบโลจิสติกส์
- 4.8 ยุทธศาสตร์การพัฒนาวิทยาศาสตร์ เทคโนโลยี วิจัย และนวัตกรรม
- 4.9 ยุทธศาสตร์การพัฒนาภาค เมือง และพื้นที่เศรษฐกิจ
- 4.10 ยุทธศาสตร์ความร่วมมือระหว่างประเทศเพื่อการพัฒนา

#### 5. การขับเคลื่อนแผนพัฒนาฯ ฉบับที่ 12 สู่การปฏิบัติ

- 5.1 หลักการ
- 5.2 แนวทางขับเคลื่อนแผนพัฒนาฯ ฉบับที่ 12
- 5.3 การติดตามประเมินผลแผนพัฒนาฯ ฉบับที่ 12

### 1.3 แผนพัฒนาภาค/แผนพัฒนากลุ่มจังหวัด/แผนพัฒนาจังหวัด

#### แผนพัฒนาภาคตะวันออกเฉียงเหนือ พ.ศ. 2560 – 2565 ฉบับทบทวน

##### 1. สภาพทั่วไป

1.1 **ที่ตั้ง** ภาคตะวันออกเฉียงเหนือ ตั้งอยู่ระหว่างละติจูด 14°7' ถึง 18°27' เหนือ และลองจิจูด 100°54' ถึง 105°37' ตะวันออก ตั้งอยู่ในตำแหน่งศูนย์กลางของอนุภูมิภาคแม่น้ำโขง โดยมีอาณาเขตติดต่อกับสาธารณรัฐประชาธิปไตยประชาชนลาว ด้านตะวันออกและด้านเหนือ มีแม่น้ำโขงเป็นเส้นกั้นพรมแดน และด้านใต้ ติดต่อราชอาณาจักรกัมพูชา โดยมีเทือกเขาพนมดงรัก กั้นพรมแดน

1.2 **พื้นที่และลักษณะภูมิประเทศ** มีพื้นที่รวม 105.53 ล้านไร่ ลักษณะภูมิประเทศเป็นที่ราบสูง มีความลาดเอียงไปทางตะวันออก มีลักษณะคล้ายกระทะ แบ่งเป็น 2 เขตใหญ่ ได้แก่ บริเวณแอ่งที่ราบโคราช อยู่บริเวณที่ราบลุ่มแม่น้ำมูลและชี ลักษณะเป็นที่ราบสูงสลับกับเนินเขา และบริเวณแอ่งสกลนคร อยู่ทาง ตอนเหนือของภาค ตั้งแต่แนวเขาภูพานไปจนถึงแม่น้ำโขง เทือกเขาที่แบ่งระหว่างแอ่งโคราชและแอ่งสกลนคร ได้แก่ เทือกเขาภูพาน

1.3 **ภูมิอากาศ** มีอากาศร้อนชื้นสลับกับแล้ง แบ่งเป็น 3 ฤดู คือ ฤดูร้อน ช่วงเดือนกุมภาพันธ์-พฤษภาคม อากาศจะร้อนและแห้งแล้งมาก จังหวัดที่มีอุณหภูมิสูงสุด คือ อุตรธานี ฤดูฝน ช่วงเดือนพฤษภาคม-ตุลาคม ได้รับอิทธิพลของลมมรสุมตะวันตกเฉียงใต้ ทำให้มีฝนตกเป็นบริเวณกว้าง แต่มีแนวเทือกเขาตงพญาเย็นและสันเขาแก่ง กั้นลมฝนจากมรสุมตะวันตกเฉียงใต้ ส่งผลให้พื้นที่แอ่งโคราช ซึ่งเป็นเขตเงาฝน จึงมีสภาพแห้งแล้งกว่าแอ่งสกลนคร จังหวัดที่มีฝนตกมากที่สุด คือ นครพนม ฝนตกน้อยที่สุด คือ นครราชสีมา ฤดูหนาว ช่วงเดือน พฤศจิกายน-กุมภาพันธ์ อากาศหนาวเย็น ได้รับอิทธิพลของลมมรสุมตะวันออกเฉียงเหนือ จากประเทศจีน จังหวัดที่มีอุณหภูมิต่ำสุด คือ จังหวัดเลย

**1.4 การใช้ประโยชน์ที่ดิน** ในปี 2559 มีพื้นที่รวม 105.553 ล้านไร่ จำแนกเป็นพื้นที่ป่าไม้ 15.66 ล้านไร่ หรือร้อยละ 14.9 พื้นที่ทำการเกษตร 63.87 ล้านไร่ หรือร้อยละ 60.5 และพื้นที่ใช้ประโยชน์อื่นๆ 26.02 ล้านไร่ หรือร้อยละ 24.7 ของพื้นที่ภาค

### 1.5 ทรัพยากรธรรมชาติ

**1.5.1 ดิน** สภาพดินเป็นดินทรายไม่อุ้มน้ำ ทำให้ขาดแคลนน้ำ และขาดธาตุอาหาร ไตดินมีเกลือหิน ทำให้ดินเค็ม จึงมีข้อจำกัดต่อการใช้ที่ดินเพื่อการเกษตร

**1.5.2 แหล่งน้ำ** มีลุ่มน้ำขนาดใหญ่ 3 ลุ่ม ได้แก่ แม่น้ำชี มีความยาวประมาณ 765 กิโลเมตร ยาวที่สุดในประเทศไทย มีต้นน้ำที่ทิวเขาเพชรบูรณ์ และไหลไปรวมกับแม่น้ำมูลที่จังหวัดอุบลราชธานี แม่น้ำมูล มีความยาวประมาณ 641 กิโลเมตร ต้นน้ำอยู่ที่เทือกเขาสนกำแพงแล้วไหลลงสู่แม่น้ำโขงที่จังหวัดอุบลราชธานี นอกจากนี้ยังมีลำน้ำสาขาย่อย ได้แก่ ลำปาว ลำน้ำอูน ลำน้ำสงคราม ลำเสียว ลำน้ำเลย ลำน้ำพอง และลำตะคอง รวมทั้งแหล่งน้ำธรรมชาติขนาดใหญ่ ที่กระจายอยู่ในพื้นที่ เช่น หนองหาร (สกลนคร) และบึงละหาน (ชัยภูมิ) นอกจากนี้ยังมีแหล่งน้ำบาดาล มีปริมาณน้ำในเกณฑ์เฉลี่ย 5-10 ลูกบาศก์เมตรต่อชั่วโมง ที่ความลึกของบ่อประมาณ 30 เมตร คุณภาพของน้ำบาดาลมีตั้งแต่เค็มจัด กร่อย และจืด เนื่องจากพื้นที่ในแอ่งโคราชและแอ่งสกลนครจะรองรับด้วยหินเกลือ หากเจาะน้ำบาดาลลึกเกินไปอาจจะพบน้ำเค็ม

**1.5.3 ป่าไม้** ในปี 2560 ภาคตะวันออกเฉียงเหนือมีพื้นที่ป่าไม้ จำนวน 15.66 ล้านไร่ คิดเป็นร้อยละ 14.9 ของพื้นที่ภาค หรือร้อยละ 15.3 ของพื้นที่ป่าไม้ทั้งประเทศ ซึ่งยังต่ำกว่าค่าเป้าหมาย ในการรักษาสมดุลของระบบนิเวศที่จะต้องมียพื้นที่ป่าไม้ร้อยละ 40 ของพื้นที่ ส่วนใหญ่มีลักษณะเป็นป่าเบญจพรรณ

## 2. โครงข่ายคมนาคมขนส่งและบริการสาธารณูปโภค

**2.1 โครงข่ายถนน** เชื่อมโยงกับโครงข่ายหลักของประเทศและเชื่อมโยงสู่ประเทศเพื่อนบ้าน สปป.ลาว กัมพูชา และสามารถเชื่อมโยงไปยังเวียดนามและจีนตอนใต้

2.1.1 ทางหลวงแผ่นดินหมายเลข 2 (ถนนมิตรภาพ)

2.1.2 เส้นทางแนวระเบียงเศรษฐกิจตะวันออก-ตะวันตก

2.1.3 เส้นทางใหม่เศรษฐกิจตะวันออก-ตะวันตก 2

**2.2 รถไฟ**

**2.3 สนามบิน**

**2.4 ด้านชายแดน**

**2.5 แผนงานพัฒนาโครงสร้างพื้นฐานขนาดใหญ่ที่อยู่ระหว่างดำเนินการในภาค** ได้แก่ รถไฟความเร็วสูง (ช่วงกรุงเทพฯ-นครราชสีมา ช่วงนครราชสีมา-หนองคาย) รถไฟทางคู่ (ช่วงชุมทางถนนจิระ-ขอนแก่น ช่วงขอนแก่น-หนองคาย ช่วงจิระ-อุบลราชธานี) ทางหลวงพิเศษระหว่างเมืองและทางพิเศษ (ช่วงบางปะอิน-นครราชสีมา ช่วงระยองเศรษฐกิจ EWEC ด้านตะวันออก)

**2.6 บริการสาธารณูปโภค**

2.6.1 ไฟฟ้า

2.6.2 ประปา

## 3. สภาพเศรษฐกิจและรายได้

**3.1 ภาพรวมเศรษฐกิจ**

**3.2 เศรษฐกิจรายสาขา**

**3.3 เศรษฐกิจระดับครัวเรือน**

#### 4. ประชากรและสังคม

##### 4.1 ประชากร

จำนวนประชากรของภาคมากที่สุดของประเทศ ปี 2560 มีจำนวนประชากร 21.98 ล้านคน หรือร้อยละ 33.2 ของประเทศ เพิ่มขึ้นจาก 21.69 ล้านคน ในปี 2555 และมีอัตราการเพิ่มขึ้นของประชากรในช่วงปี 2555-2560 โดยเฉลี่ยร้อยละ 0.31 ต่ำกว่าประเทศที่มีอัตราการเพิ่มเฉลี่ยร้อยละ 0.54 โดยจังหวัดนครราชสีมา มีประชากรมากที่สุด 2.58 ล้านคน รองลงมา คือ จังหวัดอุบลราชธานี มีประชากร 1.81 ล้านคน และจังหวัดขอนแก่น มีประชากร 1.76 ล้านคน คิดเป็นร้อยละ 12.0 8.5 และ 8.2 ของประชากรภาค ตามลำดับ

##### 4.2 แรงงาน

แรงงานส่วนใหญ่มีความรู้ระดับประถมศึกษา แรงงานระดับอาชีวะมีสัดส่วนน้อยมาก ในปี 2560 มีกำลังแรงงาน 9.63 ล้านคน ส่วนใหญ่อยู่ในภาคเกษตร ร้อยละ 50.77 ของกำลังแรงงาน ของภาค จำนวนแรงงานที่มีความรู้ระดับประถมลดลง จากร้อยละ 57.8 ในปี 2555 เป็นร้อยละ 56.48 ในปี 2560 มีความรู้ระดับมัธยมต้น เพิ่มขึ้นจากร้อยละ 16.02 ในปี 2555 เป็นร้อยละ 17.9 ในปี 2560 ระดับมัธยมปลาย เพิ่มขึ้นจากร้อยละ 11.87 ในปี 2555 เป็นร้อยละ 11.96 ในปี 2560 แรงงานระดับอาชีวะเพิ่มขึ้นเล็กน้อยจากร้อยละ 2.07 ในปี 2555 เป็นร้อยละ 2.09 ในปี 2560 ระดับอุดมศึกษา เพิ่มขึ้นจากร้อยละ 7.05 ในปี 2555 เป็นร้อยละ 9.56 ในปี 2560

##### 4.3 การศึกษา

สถาบันการศึกษามีทุกระดับ โดยระดับอุดมศึกษามี 53 แห่ง ครอบคลุมเกือบทุกจังหวัด แยกเป็นมหาวิทยาลัยของรัฐ 36 แห่ง เอกชน 10 แห่ง และสถาบันวิทยาลัยชุมชน 7 แห่ง ในจำนวนนี้เป็นสถาบันวิจัย 12 แห่ง ซึ่งมากที่สุดในประเทศ

##### 4.4 สาธารณสุข

มีสถานบริการสาธารณสุขให้บริการครอบคลุมทั่วถึงทุกพื้นที่ ในปี 2560 มีจำนวนโรงพยาบาลรัฐบาล 323 แห่ง ได้แก่ โรงพยาบาลชุมชน (รพช.) 291 แห่ง โรงพยาบาลทั่วไป (รพท.) 23 แห่ง โรงพยาบาลศูนย์ (รพศ.) 9 แห่ง และโรงพยาบาลส่งเสริมสุขภาพตำบล (รพ.สต.) จำนวน 3,477 แห่ง

#### 5. ทรัพยากรธรรมชาติ สิ่งแวดล้อม และภัยพิบัติ

##### 5.1 สถานการณ์ด้านทรัพยากรธรรมชาติและสิ่งแวดล้อม

ทรัพยากรป่าไม้มีแนวโน้มลดลง ในปี 2560 ภาคตะวันออกเฉียงเหนือมีพื้นที่ป่าไม้ จำนวน 15.66 ล้านไร่ คิดเป็นร้อยละ 14.9 ของพื้นที่ภาค หรือร้อยละ 15.3 ของพื้นที่ป่าไม้ทั้งประเทศ ในช่วงปี 2556-2560 มีอัตราการเปลี่ยนแปลงของพื้นที่ป่าไม้ของภาคลดลงเฉลี่ยร้อยละ 0.24 เนื่องจาก การบุกรุกพื้นที่ป่าไม้เพื่อการเกษตรที่เพิ่มมากขึ้น โดยจังหวัดที่มีพื้นที่ป่าไม้ต่อพื้นที่จังหวัดมากที่สุด ได้แก่ จังหวัดมุกดาหาร รองลงมาคือ จังหวัดชัยภูมิ จังหวัดเลย และจังหวัดอุบลราชธานี

##### 5.2 สถานการณ์ด้านภัยพิบัติ

การเกิดไฟป่ามีแนวโน้มเพิ่มขึ้น ในช่วงปี 2556-2560 มีจำนวนการเกิดไฟป่าเพิ่มขึ้นเฉลี่ยร้อยละ 8.8 โดยปี 2560 เกิดไฟไหม้ป่า จำนวน 878 ครั้ง พื้นที่ถูกไฟไหม้ 9,687 ไร่ ลดลงจาก ปี 2556 ที่มีจำนวน 1,574 ครั้ง และจำนวนพื้นที่ป่าถูกไฟไหม้ 19,622 ไร่ ซึ่งเป็นปีที่เกิดไฟไหม้ป่ามากที่สุด โดยในระหว่างปี 2556-2560 เกิดไฟไหม้ป่าเฉลี่ย 1,268.8 ครั้งต่อปี คิดเป็นพื้นที่ที่ถูกไฟไหม้เฉลี่ย 18,741.๒2 ไร่ต่อปี

## 6. สภาวะแวดล้อม

6.1 จุดแข็ง

6.2 จุดอ่อน

6.3 โอกาส

6.4 ภัยคุกคาม

## 7. แนวคิดและทิศทางการพัฒนา

ภาคตะวันออกเฉียงเหนือมีปัญหาพื้นฐานด้านการขาดแคลนน้ำ ดินคุณภาพต่ำ ประสบอุทกภัยและ ภัยแล้งซ้ำซาก คนมีปัญหาทั้งในด้านความยากจน และมีปัญหาภาวะทุพโภชนาการ แต่มีความพร้อม ด้านสถาบันการศึกษาและสถาบันวิจัย ดังนั้น การพัฒนาเศรษฐกิจและสังคมภาคตะวันออกเฉียงเหนือ ไปสู่ความ “มั่นคง มั่งคั่ง ยั่งยืน” จำเป็นจะต้องแก้ไขปัญหาด้านพื้นฐานควบคู่ไปกับการพัฒนาการวิจัยเพื่อใช้ความรู้ เทคโนโลยี นวัตกรรม และความคิดสร้างสรรค์ในการเสริมสร้างความเข้มแข็งของเศรษฐกิจภายในภาคให้มีการเจริญเติบโตได้อย่างเต็มศักยภาพ พร้อมทั้งการแสวงหาโอกาสการนำความรู้ ทุน เทคโนโลยีและนวัตกรรมจากภายนอกมาช่วยขับเคลื่อน โดยการใช้ประโยชน์จากโครงการพัฒนาโครงสร้างพื้นฐานด้านคมนาคมขนส่งขนาดใหญ่ที่เชื่อมโยงภาคตะวันออกเฉียงเหนือกับโครงข่ายระบบการคมนาคมขนส่งและพื้นที่เศรษฐกิจหลักของประเทศ รวมทั้งการใช้ประโยชน์จากการเชื่อมโยงและสอดคล้องกับประเทศเพื่อนบ้านในกลุ่ม อนุภูมิภาคลุ่มแม่น้ำโขงที่กำลังมีการเจริญเติบโตอย่างรวดเร็วมาเสริมสร้างกิจกรรมการพัฒนาใหม่ ๆ ให้แก่ภาค เพื่อให้มีอัตราการเติบโตที่สูงเพียงพอต่อการลดความเหลื่อมล้ำกับพื้นที่ส่วนอื่นๆ ของประเทศได้ ในระยะยาว

**7.1 เป้าหมายเชิงยุทธศาสตร์ : พัฒนาอีสานสู่มิติใหม่ให้เป็น “ศูนย์กลางเศรษฐกิจของอนุภูมิภาค ลุ่มแม่น้ำโขง”**

### 7.2 วัตถุประสงค์

7.2.1 เพื่อแก้ปัญหาปัจจัยพื้นฐานด้านน้ำและดิน ให้เอื้อต่อการประกอบอาชีพ การดำรงชีพ และการพัฒนาเศรษฐกิจของภาค

7.2.2 เพื่อดูแลช่วยเหลือคนจน ผู้ด้อยโอกาส และผู้สูงอายุ ให้มีคุณภาพชีวิตที่ดี พึ่งพาตนเอง พึ่งพาครอบครัว และพึ่งพากันในชุมชนได้

7.2.3 เพื่อยกระดับการผลิตและการสร้างมูลค่าเพิ่มโดยใช้ความรู้ เทคโนโลยี และนวัตกรรม สนับสนุนให้การเติบโตทางเศรษฐกิจของภาคไม่ต่ำกว่าระดับประเทศ

7.2.4 เพื่อเชื่อมโยงห่วงโซ่มูลค่าของระบบเศรษฐกิจภาคเข้ากับระบบเศรษฐกิจของประเทศ และภูมิภาคเอเชียตะวันออกเฉียงใต้

7.2.5 เพื่อพัฒนาภาคตะวันออกเฉียงเหนือเป็นศูนย์กลางเศรษฐกิจของอนุภูมิภาคลุ่มแม่น้ำโขง และมีบทบาทสนับสนุนประเทศเป็นศูนย์กลางภูมิภาคเอเชียตะวันออกเฉียงใต้

### 7.3 เป้าหมาย

7.3.1 อัตราการเจริญเติบโตทางเศรษฐกิจของภาคตะวันออกเฉียงเหนือขยายตัวเพิ่มขึ้น

7.3.2 สัมประสิทธิ์ความไม่เสมอภาค (Gini Coefficient) ในการกระจายรายได้ภาคตะวันออกเฉียงเหนือลดลง



7.4 ตัวชี้วัดและค่าเป้าหมาย

ตัวชี้วัด	ค่าฐาน	ค่าเป้าหมาย				
		2562	2563	2564	2565	2562-2565
อัตราการเจริญเติบโตทางเศรษฐกิจของภาคตะวันออกเฉียงเหนือ	892,676 ล้านบาท (ปี 2559)	ขยายตัวไม่ต่ำกว่าร้อยละ 3.5	ขยายตัวไม่ต่ำกว่าร้อยละ 3.5	ขยายตัวไม่ต่ำกว่าร้อยละ 3.5	ขยายตัวไม่ต่ำกว่าร้อยละ 3.5	ขยายตัวเฉลี่ยร้อยละ 3.5 ต่อปี
สัมประสิทธิ์ความไม่เสมอภาค (Gini Coefficient) ในการกระจายรายได้ภาคตะวันออกเฉียงเหนือ	0.446 (ปี 2560)	ลดลงต่ำกว่า 0.446	ลดลงต่ำกว่า 0.446	ลดลงต่ำกว่า 0.446	ลดลงต่ำกว่า 0.446	ลดลงต่ำกว่า 0.446

7.4.1 ยุทธศาสตร์ที่ 1 บริหารจัดการน้ำให้เพียงพอต่อการพัฒนาเศรษฐกิจและคุณภาพชีวิตอย่างยั่งยืน

7.4.2 ยุทธศาสตร์ที่ 2 แก้ปัญหาความยากจนและพัฒนาคุณภาพชีวิตผู้มีรายได้น้อยเพื่อลดความเหลื่อมล้ำทางสังคม

7.4.3 ยุทธศาสตร์ที่ 3 สร้างความเข้มแข็งของฐานเศรษฐกิจภายในควบคู่กับ การแก้ปัญหาทรัพยากรธรรมชาติและสิ่งแวดล้อม

7.4.4 ยุทธศาสตร์ที่ 4 พัฒนาการท่องเที่ยวเชิงบูรณาการ

7.4.5 ยุทธศาสตร์ที่ 5 ใช้โอกาสจากการพัฒนาโครงข่ายคมนาคมขนส่งที่เชื่อมโยงพื้นที่เศรษฐกิจหลักภาคกลางและพื้นที่ระเบียงเศรษฐกิจภาคตะวันออกเฉียงเหนือ (EEC) เพื่อพัฒนาเมืองและพื้นที่เศรษฐกิจใหม่ๆ ของภาค

7.4.6 ยุทธศาสตร์ที่ 6 พัฒนาความร่วมมือและใช้ประโยชน์จากข้อตกลงกับประเทศ เพื่อนบ้านในการสร้างความเข้มแข็งทางเศรษฐกิจตามแนวชายแดนและแนวระเบียงเศรษฐกิจ

**แผนพัฒนากลุ่มจังหวัดภาคตะวันออกเฉียงเหนือตอนล่าง 1 (นครราชสีมา ชัยภูมิ บุรีรัมย์ สุรินทร์) ระยะ 5 ปี พ.ศ. 2561 – 2565 (ฉบับทบทวน) รอบปี พ.ศ.2563**

สำนักงานคณะกรรมการพัฒนาการเศรษฐกิจและสังคมแห่งชาติ (สศช.) ในฐานะฝ่ายเลขานุการ คณะกรรมการบูรณาการนโยบายพัฒนาภาค (ก.บ.ภ.) ได้แจ้งผลการประชุมคณะอนุกรรมการบูรณาการนโยบายพัฒนาภาค ด้านวิชาการ (อ.ก.บ.ภ. ด้านวิชาการ) ในการประชุมครั้งที่ 1/2560 เมื่อวันที่ 25 กรกฎาคม 2561 โดยมีรองนายกรัฐมนตรี (นายวิษณุ เครืองาม) เป็นประธาน มีมติเห็นชอบนโยบายหลักเกณฑ์ และวิธีการจัดทำแผนพัฒนาจังหวัดและกลุ่มจังหวัด (พ.ศ. 2561 - 2565) แผนปฏิบัติราชการประจำปีของจังหวัดและกลุ่มจังหวัด ประจำปีงบประมาณ พ.ศ. 2563 และนายกรัฐมนตรี (พลเอกประยุทธ์ จันทร์โอชา) เห็นชอบแนวทางการกำหนดกรอบการจัดสรรงบประมาณจังหวัดและกลุ่มจังหวัด ประจำปีงบประมาณ พ.ศ. 2563 ตามมติที่ประชุม อ.ก.บ.ภ. ด้านวิชาการครั้งที่ 2/2561 เมื่อวันที่ 5 กันยายน 2561 และเห็นชอบแนวทางการกำหนดกรอบการจัดสรรงบประมาณกลุ่มจังหวัด ซึ่งแบ่งงบประมาณเป็น 2 ส่วน ส่วนที่ 1 งบประมาณเพื่อการพัฒนาตามศักยภาพความต้องการของพื้นที่ หรือประเด็นร่วมของกลุ่มจังหวัดส่วนที่ 2 งบประมาณเพื่อการพัฒนาในลักษณะ Cluster หรือ สนองนโยบายสำคัญของรัฐบาลเชิงพื้นที่

กลุ่มจังหวัดภาคตะวันออกเฉียงเหนือตอนล่าง 1 จึงได้ดำเนินการทบทวนแผนพัฒนา  
กลุ่มจังหวัดภาคตะวันออกเฉียงเหนือตอนล่าง 1 ระหว่างวันที่ 20 – 21 สิงหาคม 2561 โดยยึดยุทธศาสตร์ชาติ  
ระยะ 20 ปี นโยบายรัฐบาล แผนการบริหารราชการแผ่นดิน แนวทางการพัฒนาเศรษฐกิจและสังคมแห่งชาติ ทิศ  
ทางการพัฒนาภาคยุทธศาสตร์การพัฒนาโครงสร้างพื้นฐานด้านคมนาคม แผนแม่บทจากกระทรวงที่เกี่ยวข้อง และ  
มุ่งเน้นการทำงานแบบเครือข่ายร่วมกันทุกภาคส่วน (ภาครัฐ ภาคเอกชน ภาคประชาสังคม และสถาบันการศึกษา)  
เพื่อร่วมกันกำหนดทิศทางการพัฒนากลุ่มจังหวัด ฯ ทั้งด้านเศรษฐกิจ ด้านสังคมและด้านทรัพยากรธรรมชาติและ  
สิ่งแวดล้อม เพื่อให้แผนพัฒนากลุ่มจังหวัด ฯ สามารถขับเคลื่อนไปได้ด้วยดีมีประสิทธิภาพ และประสิทธิผล ซึ่งจะ  
เป็นการเพิ่มขีดความสามารถในการแข่งขันของกลุ่มจังหวัด รวมทั้งเป็นการแก้ไขปัญหาาร่วมกันของกลุ่มจังหวัด ให้  
เหมาะสมกับโอกาสและศักยภาพของกลุ่มจังหวัด และนำไปสู่การกระตุ้นให้เกิดการลงทุนของภาคเอกชนและสร้าง  
รายได้ให้กลุ่มจังหวัด

แผนพัฒนากลุ่มจังหวัดภาคตะวันออกเฉียงเหนือตอนล่าง 1 ระยะ 5 ปี (พ.ศ.2561 –  
2565) ฉบับทบทวน ปี พ.ศ. 2563 ฉบับนี้ ได้รับความเห็นชอบจากคณะกรรมการบริหารงานกลุ่มจังหวัดแบบ  
บูรณาการ (ก.บ.ก.) ภาคตะวันออกเฉียงเหนือตอนล่าง 1 ในคราวประชุม ครั้งที่ 8/2561 เมื่อวันที่ 21 ธันวาคม  
2560 โดยสรุปประเด็นสำคัญ ดังนี้

#### ตำแหน่งทางยุทธศาสตร์ (Strategies Position)

- 1) เป็นแหล่งผลิตสินค้าเกษตรและอาหารปลอดภัย
- 2) เป็นแหล่งผลิตผลิตภัณฑ์ใหม่ระดับประเทศ
- 3) เป็นแหล่งท่องเที่ยวที่มีความหลากหลายทั้งการท่องเที่ยวอารยะธรรมขอม  
เชิงนิเวศน์ การกีฬาที่มีชื่อเสียง
- 4) เป็นประตูสู่อีสาน และเชื่อมโยงการค้าชายแดนกับประเทศเพื่อนบ้าน

#### เป้าหมายการพัฒนา

ศูนย์กลางของเกษตรอุตสาหกรรม ผลิตภัณฑ์ใหม่ ท่องเที่ยวอารยะธรรมขอม และสังคม  
เป็นสุข

#### ประเด็นการพัฒนา (Strategies Issues) รวม 3 ประเด็น คือ

**ประเด็นการพัฒนาที่ 1** การพัฒนาขีดความสามารถในการแข่งขันเกษตรอุตสาหกรรม  
และแปรรูป

**ประเด็นการพัฒนาที่ 2** การพัฒนาอุตสาหกรรมการท่องเที่ยวการท่องเที่ยว และ  
ผลิตภัณฑ์ใหม่

#### ประเด็นการพัฒนาที่ 3 ยกระดับการพัฒนาคุณภาพชีวิต

### แผนพัฒนาจังหวัดนครราชสีมา (พ.ศ. 2561 – 2564)

แผนพัฒนาท้องถิ่นมีความสัมพันธ์กับแผนพัฒนาจังหวัด มีรายละเอียดดังนี้

#### ตำแหน่งทางยุทธศาสตร์

1. เป็นศูนย์กลางอุตสาหกรรม การเกษตร การท่องเที่ยว Logistics และพลังงานสะอาดในภูมิภาค
2. เป็นศูนย์กลางการศึกษา ศาสนา ศิลปวัฒนธรรม และสาธารณสุขที่มีคุณภาพมาตรฐานสากล  
ประชาชนมีคุณภาพชีวิตที่ดี
3. เป็นแหล่งทรัพยากรธรรมชาติและสิ่งแวดล้อม
4. เป็นศูนย์กลางในการป้องกันภัยคุกคาม และเสริมสร้างความมั่นคง เพื่อป้องกันสถาบันหลักของชาติ
5. เป็นที่ตั้งของส่วนราชการที่มีการบริหารจัดการภาครัฐแบบบูรณาการอย่างยั่งยืน

วิสัยทัศน์ จังหวัดนครราชสีมา ระยะ 4 ปี (พ.ศ. 2561 – 2564)

“โคราชเมืองน่าอยู่ มุ่งสู่นวัตกรรมใหม่ เกษตร อุตสาหกรรม ปลอดภัย”

เป้าประสงค์รวม

1. เพื่อเพิ่มศักยภาพทางด้านเศรษฐกิจของจังหวัดนครราชสีมา
2. เพื่อพัฒนาสังคมให้เป็นเมืองน่าอยู่
3. เพื่อเพิ่มพูนความอุดมสมบูรณ์ของทรัพยากรธรรมชาติ และลดมลพิษด้านสิ่งแวดล้อม
4. เพื่อเสริมสร้างความมั่นคงในการป้องกันและแก้ไขปัญหาภัยคุกคาม และป้องกันสถาบันหลักของชาติ
5. เพื่อให้หน่วยงานภาครัฐมีสมรรถนะสูงอย่างมีประสิทธิภาพและประสิทธิผล

ประเด็นยุทธศาสตร์

1. การพัฒนาและเพิ่มศักยภาพการแข่งขันเศรษฐกิจ
2. ยกระดับสังคมให้เป็นเมืองน่าอยู่
3. บริหารจัดการทรัพยากรธรรมชาติและสิ่งแวดล้อมให้มีความสมบูรณ์อย่างยั่งยืน
4. การเสริมสร้างความมั่นคงทุกมิติ เพื่อป้องกันสถาบันหลักของชาติ และความปลอดภัยในชีวิตและทรัพย์สินของประชาชน
5. การพัฒนาระบบการบริหารจัดการภาครัฐ

เป้าประสงค์เชิงยุทธศาสตร์ ตัวชี้วัด และกลยุทธ์

ยุทธศาสตร์ที่ 1 การพัฒนาและเพิ่มศักยภาพการแข่งขันเศรษฐกิจ

เป้าประสงค์เชิงยุทธศาสตร์	ตัวชี้วัดเชิงยุทธศาสตร์	กลยุทธ์
1. เพื่อขยายอัตราการเจริญเติบโตทางเศรษฐกิจ	1. อัตราการเปลี่ยนแปลงของรายได้เฉลี่ยของครัวเรือนในจังหวัด (%)	1. ส่งเสริมอาชีพเสริมเพื่อเพิ่มรายได้ลดรายจ่าย ตามแนวเศรษฐกิจพอเพียง
		2. ส่งเสริมการสร้างมูลค่าสินค้าและบริการภาคการเกษตรต้นทาง กลางทางและปลายทาง
	2. อัตราการเปลี่ยนแปลงของผลิตภัณฑ์มวลรวมจังหวัด (%)	3. ส่งเสริมการสร้างมูลค่าสินค้าและบริการภาคนอกการเกษตรต้นทาง กลางทางและปลายทาง
		4. สนับสนุนการผลิตและสร้างผลงานนวัตกรรมการเกษตรอุตสาหกรรมและอาหารปลอดภัย ที่สอดคล้องกับการพัฒนาจังหวัด
	3. จำนวนครัวเรือนที่ได้รับการส่งเสริมอาชีพในพื้นที่ (ครัวเรือน)	5. ส่งเสริมการนำนวัตกรรมการเกษตร อุตสาหกรรมและอาหารปลอดภัย (Food Valley) มาเพิ่มศักยภาพในการผลิต
		6. สนับสนุนการสร้างรายได้จากการท่องเที่ยวและกีฬา
		7. สนับสนุนการสร้างอาชีพในครัวเรือนในชุมชนต่างๆ โดยยึดหลักปรัชญาเศรษฐกิจพอเพียง

เป้าประสงค์ เชิงยุทธศาสตร์	ตัวชี้วัดเชิงยุทธศาสตร์	กลยุทธ์
2. เพื่อสร้าง เสถียรภาพทาง เศรษฐกิจ	3. อัตราการว่างงาน (%)	8.สร้างโอกาสและพัฒนาฝีมือให้กับผู้ว่างงาน 9. ส่งเสริมความเป็นอยู่ตามแนวทางปรัชญาเศรษฐกิจพอเพียง
	4. อัตราส่วนหนี้เฉลี่ยต่อรายได้เฉลี่ย ของครัวเรือน (เท่า)	
	5. จำนวนครัวเรือนที่ได้รับการ ส่งเสริมอาชีพในพื้นที่เพิ่มขึ้น (ครัวเรือน/ปี)	
	6. อัตราส่วนการออมเฉลี่ยต่อรายได้ เฉลี่ยของครัวเรือน (%)	10. ส่งเสริมการออมของครัวเรือน
3. เพื่อเพิ่มขีด ความสามารถ ใน การแข่งขัน	7. ผลผลิตภาพแรงงาน (บาท/คน)	11. เพิ่มทักษะความสามารถและความเชี่ยวชาญของ แรงงาน เพื่อเพิ่มมูลค่าผลผลิตของสินค้าและบริการ
	8. จำนวนผู้ประกอบการด้าน นวัตกรรมและเทคโนโลยีเพิ่มขึ้น (ราย)	12. สนับสนุนการพัฒนาผู้ประกอบการฐานนวัตกรรม (Innovative Entrepreneurship Development) และผู้ประกอบการใหม่ทางธุรกิจเทคโนโลยี (Tech Startup) ของจังหวัด
		13. ส่งเสริมการให้ความรู้ด้านโครงสร้างพื้นฐาน และโลจิสติกส์ กับหน่วยงานภาครัฐภาคธุรกิจและ เอกชน 14. เพิ่มทักษะความสามารถและความเชี่ยวชาญของ แรงงานด้านการท่องเที่ยวเพื่อเพิ่มมูลค่าสินค้าและ บริการ

**ยุทธศาสตร์ที่ 2 ยกระดับสังคมให้เป็นเมืองน่าอยู่ ตามแนวทางเศรษฐกิจพอเพียง**

เป้าประสงค์ เชิงยุทธศาสตร์	ตัวชี้วัดเชิงยุทธศาสตร์	กลยุทธ์
1. เพื่อลดความ ยากจนและความ เหลื่อมล้ำ	1. ร้อยละของประชากรที่อยู่ได้ เส้นความยากจน (%)	1. ส่งเสริมอาชีพเสริมเพื่อเพิ่มรายได้ลดรายจ่าย
	2. สัมประสิทธิ์การกระจายรายได้ (Gini Coefficient)	2. ส่งเสริมการกระจายรายได้อย่างทั่วถึง และได้รับสิ่ง อำนวยความสะดวกจากโครงสร้างพื้นฐานของภาครัฐ รวมทั้งระบบป้องกันภัยที่เอื้อต่อการกระจายเศรษฐกิจ
2. เพื่อพัฒนา โครงข่ายความ คุ้มครองทางสังคม	3. ร้อยละผู้อยู่ในระบบ ประกันสังคมต่อกำลังแรงงาน (%)	3. ส่งเสริมการเข้าถึงระบบสังคมและประกันสังคมใน แรงงาน
	4. ร้อยละความครอบคลุมของบัตร ประกันสุขภาพของประชาชน (%)	4. ส่งเสริมการจัดบริการสาธารณสุขที่มีคุณภาพและ สามารถบริการได้อย่างครอบคลุม
	5. จำนวนศูนย์ช่วยเหลือสัตว์ เร่ร่อนในพื้นที่จังหวัดนครราชสีมา (ศูนย์)	5. ส่งเสริมการให้ความช่วยเหลือสัตว์เร่ร่อนในพื้นที่ จังหวัดนครราชสีมา

เป้าประสงค์ เชิงยุทธศาสตร์	ตัวชี้วัดเชิงยุทธศาสตร์	กลยุทธ์
3. เพื่อสร้าง ภูมิคุ้มกันให้กับ สังคม	6. ระดับความสำคัญของหน่วยงาน ที่จัดกิจกรรมส่งเสริมด้านศาสนา ศิลปวัฒนธรรม (ครั้ง) 7. ร้อยละของผู้ประสบปัญหาทาง สังคมที่ขอรับบริการได้รับบริการทาง กฎหมาย (%)	6. ส่งเสริมให้สังคมมีภูมิคุ้มกันทางสังคม 7. ส่งเสริมและประชาสัมพันธ์ให้ประชาชนที่ประสบ ปัญหาทางสังคมขอรับบริการจากส่วนราชการที่ รับผิดชอบตามภารกิจที่กฎหมายกำหนด
4. เพื่อให้ประชาชน เข้าถึงโอกาสทาง เศรษฐกิจและสังคม	8. อัตราส่วนแพทย์ต่อประชาชน (แพทย์/คน) (ปี2559 แพทย์ 626 คน ประชากร 2,629,979 คน)	8. ส่งเสริมการให้มีการผลิตแพทย์
	9. อัตราส่วนทันตแพทย์ต่อ ประชากร (ทันตแพทย์/คน)	9. ส่งเสริมให้มีการผลิตและพัฒนาทันตแพทย์เพิ่ม เพื่อรองรับภาวะผู้สูงอายุของจังหวัด
	10. อัตราส่วนพยาบาลต่อประชากร (พยาบาล/คน)	10. ส่งเสริมให้มีการผลิตและพัฒนาบุคลากรด้าน การบริการเพิ่มขึ้น
	11. ประชาชนนักศึกษาและบุคลากร ด้านดิจิทัลได้รับความรู้และ ประโยชน์จากเทคโนโลยีดิจิทัล (คน) 12. จำนวนปีการศึกษาเฉลี่ย ประชากรไทยอายุ 15-59 ปี 13. อัตราการได้รับงานทำของ บัณฑิตที่จบภายใน 1 ปี (%) 14. อัตราการว่างงานของประชากร (ปี 58) (%) 15. ค่าเฉลี่ยคะแนน O-net ม. 3 (คะแนน)	11. ส่งเสริมการสร้างทักษะด้านเทคโนโลยีดิจิทัลแก่ ประชาชน ทุกสาขาอาชีพ 12. ส่งเสริมให้ประชากรศึกษาในและนอกระบบ 13. ส่งเสริมสถาบันการศึกษาให้เป็นแหล่งเรียนรู้แก่ ประชากรในทุกพื้นที่ ในทุกด้าน 14. ส่งเสริมและแนะนำความต้องการแรงงานให้ บัณฑิตที่จบใหม่ 15. ส่งเสริมให้มีตลาดนัดพบแรงงาน เพื่อลดอัตรา การว่างงานของประชาชน 16. ส่งเสริมการเรียนการสอนของครูเพื่อให้นักเรียน มีความรู้ความสามารถ ตามหลักสูตรที่กำหนด

**ยุทธศาสตร์ที่ 3 บริหารจัดการทรัพยากรธรรมชาติและสิ่งแวดล้อมให้มีความสมบูรณ์อย่างยั่งยืน**

เป้าประสงค์ เชิงยุทธศาสตร์	ตัวชี้วัดเชิงยุทธศาสตร์	กลยุทธ์
1. เพื่ออนุรักษ์ สิ่งแวดล้อมและ ทรัพยากร ธรรมชาติ	1. อัตราการเปลี่ยนแปลงของพื้นที่ ป่าไม้ในจังหวัด	1. ปกป้องจิตสำนึกและให้ความรู้ประชาชนได้ตระหนักถึง คุณค่าและทรัพยากรป่าไม้ 2. การอนุรักษ์และฟื้นฟู ป่าไม้

เป้าประสงค์ เชิงยุทธศาสตร์	ตัวชี้วัดเชิงยุทธศาสตร์	กลยุทธ์
	2. ปริมาณขยะในจังหวัด (ตัน)	3. การรณรงค์ให้ประชาชนและผู้ประกอบการสำนึก รับผิดชอบต่อสังคมเกี่ยวกับการลดปริมาณขยะ 4. การจัดหาและเพิ่มความสามารถ ในการกำจัดขยะ
	3.การจัดการน้ำเสีย (จำนวนระบบ)	5.ส่งเสริมให้ อปท. มีระบบจัดการน้ำเสีย
	4. พื้นที่บริหารจัดการน้ำเพิ่มขึ้น (ไร่) 5. ความยาวสะสมของเขื่อนป้องกัน น้ำกัดเซาะตลิ่ง (เมตร) 6. ร้อยละสัดส่วนของพื้นที่ระบบ ป้องกันน้ำท่วมในพื้นที่ชุมชน (%)	6. ส่งเสริมให้มีการบริหารจัดการน้ำทั้งในเขต ชลประทานและนอกเขตนชลประทาน 7. เพิ่มสิ่งก่อสร้างเพื่อลดการพังทลายของตลิ่งตาม แม่น้ำลำคลองสายหลักของจังหวัด 8. พัฒนาระบบป้องกันน้ำท่วมในพื้นที่ชุมชนเมือง
2. เพื่อใช้พลังงาน อย่างมีประสิทธิภาพ	7. สัดส่วนปริมาณการใช้น้ำมัน เชื้อเพลิงเพื่อยานพาหนะต่อ ประชากร (ลิตร/คน) 8. สัดส่วนปริมาณการใช้ไฟฟ้าภาค ครัวเรือนต่อประชากร (ล้าน กิโลวัตต์/คน/ปี) 9. สัดส่วนปริมาณการใช้ไฟฟ้าใน ภาคที่ไม่ใช่ครัวเรือนต่อ GPP (กิโลวัตต์-ชั่วโมง/ล้านบาท) 10. สัดส่วนปริมาณการใช้ น้ำมัน เชื้อเพลิงในภาคอุตสาหกรรม ต่อ GPP ภาคอุตสาหกรรม (ลิตร/ล้านบาท)	9. รณรงค์ให้ประชาชนลดการใช้ยานพาหนะส่วนตัว โดยเปลี่ยนมาใช้รถสาธารณะแทน 10. รณรงค์ให้ประชาชนประหยัดพลังงานไฟฟ้า 11. รณรงค์ให้ประชาชนประหยัดพลังงานไฟฟ้า 12. รณรงค์ให้ผู้ประกอบการลดชั่วโมงการผลิตลงในบาง ช่วงเวลา

**ยุทธศาสตร์ที่ ๔ การเสริมสร้างความมั่นคงทุกมิติเพื่อปกป้องสถาบันหลักของชาติ และความปลอดภัยในชีวิต  
และทรัพย์สินของประชาชน**

เป้าประสงค์ เชิงยุทธศาสตร์	ตัวชี้วัด	กลยุทธ์
1. เสริมสร้างความ มั่นคงเพื่อปกป้อง สถาบันหลักของ ชาติ	1.จำนวนตำบลที่เข้าร่วมกิจกรรม เสริมสร้างความรู้ความเข้าใจถึง ความสำคัญของสถาบันหลักของ ชาติ (ตำบล)	1.สร้างความรู้ความเข้าใจถึงความสำคัญของสถาบันหลัก ของชาติให้ประชาชนได้รับรู้รับทราบ
		2.ส่งเสริม พัฒนาอาชีพตามแนวทางโครงการอัน เนื่องมาจากพระราชดำริ
		3.ส่งเสริมการเรียนรู้หลักการทรงงานและแนวทาง พระราชดำริ

เป้าประสงค์ เชิงยุทธศาสตร์	ตัวชี้วัด	กลยุทธ์
2. เป็นศูนย์บริหารจัดการเครือข่ายการป้องกัน และแก้ไขปัญหาด้านความมั่นคงทุกมิติ	2. จำนวนตำบลที่เข้าร่วมโครงการ/กิจกรรมเครือข่ายการป้องกันและแก้ไขปัญหาทุกมิติ (ตำบล)	4. การป้องกันและแก้ไขปัญหายาเสพติด
		5. การป้องกันและแก้ไขปัญหาระงาต่างด้าวผิดกฎหมาย และการค้ามนุษย์
		6. การป้องกันและแก้ไขปัญหาคอร์รัปชัน
		7. การป้องกันและแก้ไขปัญหายกยู่การร้ายและอาชญากรรมข้ามชาติ
		8. การป้องกันและแก้ไขปัญหายกยู่การร้ายรูปแบบใหม่
		9. การป้องกันและการแก้ปัญหายกยู่การร้าย
		10. การป้องกันและรักษาความสงบเรียบร้อยภายในจังหวัด
		11. ส่งเสริมและสร้างเครือข่าย
3. เสริมสร้างความปรองดอง และ ความสมานฉันท์ ในชาติ	3. สร้างการรับรู้ที่ถูกต้อง (ตำบล)	12. ส่งเสริมการป้องกันและแก้ไขปัญหายกยู่การร้าย ส่งเสริมการสร้างความปลอดภัยของประชาชน หรือนักเรียน นักศึกษา ในจังหวัด
	4. สร้างการมีส่วนร่วม (ตำบล)	13. ส่งเสริมการมีส่วนร่วมของทุกภาคส่วน

**ยุทธศาสตร์ที่ 5 การพัฒนาระบบการบริหารจัดการภาครัฐ**

เป้าประสงค์ เชิงยุทธศาสตร์	ตัวชี้วัด	กลยุทธ์
1. เพิ่มประสิทธิภาพการปฏิบัติราชการ	1. ร้อยละของสถานพยาบาลที่ได้รับการรับรองคุณภาพ HA (%)	1. เพิ่มขีดความสามารถการให้บริการภาครัฐ
	2. ร้อยละของครัวเรือนที่เข้าถึงน้ำประปา (%)	
	3. ร้อยละของครัวเรือนที่เข้าถึงไฟฟ้า (%)	
	4. ร้อยละของประชากรที่เข้าถึงอินเทอร์เน็ต (%)	
	5. จำนวนครั้งที่ให้บริการภาครัฐรัฐวิสาหกิจ และเอกชน เจริญ (ครั้ง)	
	6. ร้อยละความสำเร็จของการเบิกจ่ายงบประมาณ (%)	
	7. ร้อยละของภาษีท้องถิ่นที่จัดเก็บรายได้ ไม่รวมเงินอุดหนุนเฉพาะกิจ (%)	2. เพิ่มขีดความสามารถการจัดเก็บรายได้ขององค์กรปกครองส่วนท้องถิ่น

เป้าประสงค์ เชิงยุทธศาสตร์	ตัวชี้วัด	กลยุทธ์
2. เพิ่มประสิทธิภาพ การพัฒนาองค์กร	8. ร้อยละความพึงพอใจของประชาชนต่อ ประสิทธิภาพการพัฒนาองค์กร (%)	3. การพัฒนาบุคลากร 4 การปรับปรุงระบบสารสนเทศ 5. การปรับปรุงวัฒนธรรมองค์กร 6. การสร้างความโปร่งใสในองค์กร
<b>รวม 15 เป้าประสงค์ เชิงยุทธศาสตร์</b>	<b>รวม 46 ตัวชี้วัด</b>	<b>รวม 61 กลยุทธ์</b>

สรุป

วิสัยทัศน์ เป้าประสงค์รวม ประเด็นยุทธศาสตร์ เป้าประสงค์เชิงยุทธศาสตร์ ตัวชี้วัด และกลยุทธ์

**วิสัยทัศน์ :**

**โครางเมืองน่าอยู่ มุ่งสู่ภาวะนวัตกรรมใหม่ เกษตร อุตสาหกรรม ปอดคภัย**

<b>เป้าประสงค์ รวม</b>	1) เพื่อเพิ่ม ศักยภาพด้าน เศรษฐกิจของ จังหวัด นครราชสีมา	2) เพื่อพัฒนา สังคมให้เป็นเมือง น่าอยู่	3) เพื่อเพิ่มพูนความ อุดมสมบูรณ์ของ ทรัพยากรธรรมชาติ และลดมลพิษด้าน สิ่งแวดล้อม	4) เพื่อเสริมสร้าง ความมั่นคงในการ ป้องกันและแก้ไข ปัญหาภัยคุกคาม และปกป้องสถาบัน หลักของชาติ	5) เพื่อให้หน่วยงาน ภาครัฐมีสมรรถนะ สูงอย่างมี ประสิทธิภาพและ ประสิทธิผล
<b>ประเด็น ยุทธศาสตร์</b>	1) การพัฒนา และเพิ่ม ศักยภาพการ แข่งขัน เศรษฐกิจ	2) ยกระดับสังคม ให้เป็นเมืองน่าอยู่	3) บริหารจัดการ ทรัพยากรธรรมชาติ และสิ่งแวดล้อมให้มี ความสมบูรณ์อย่าง ยั่งยืน	4) การเสริมสร้าง การมั่นคงทุกมิติ เพื่อปกป้องสถาบัน หลักของชาติและ ความปลอดภัยใน ชีวิตและทรัพย์สิน ของประชาชน	5) การพัฒนาระบบ การบริหารจัดการ ภาครัฐ
<b>เป้าประสงค์ เชิงยุทธศาสตร์</b>	3 เป้าประสงค์	4 เป้าประสงค์	3 เป้าประสงค์	3 เป้าประสงค์	2 เป้าประสงค์
<b>ตัวชี้วัด</b>	8 ตัวชี้วัด	15 ตัวชี้วัด	10 ตัวชี้วัด	5 ตัวชี้วัด	8 ตัวชี้วัด
<b>กลยุทธ์</b>	14 กลยุทธ์	16 กลยุทธ์	12 กลยุทธ์	13 กลยุทธ์	6 กลยุทธ์



## 1.4 ยุทธศาสตร์การพัฒนาขององค์กรปกครองส่วนท้องถิ่นในเขตจังหวัดนครราชสีมา

การจัดทำแผนพัฒนาท้องถิ่นสี่ปีของเทศบาลมีความสัมพันธ์กับยุทธศาสตร์การพัฒนาขององค์กรปกครองส่วนท้องถิ่นในเขตจังหวัดนครราชสีมา โดยมุ่งเน้นพัฒนาด้านเศรษฐกิจ เมืองน่าอยู่ รักษาสิ่งแวดล้อมและทรัพยากรธรรมชาติ ปกป้องสถาบัน พัฒนาการองค์กรให้มีประสิทธิภาพ สานต่อแนวทางพระราชดำริ ด้านการศึกษา การเกษตร พัฒนาสังคม ด้านการพัฒนาสาธารณสุข ด้านการพัฒนาโครงสร้างพื้นฐาน ด้านการพัฒนาการท่องเที่ยว ศาสนา-วัฒนธรรมประเพณีและกีฬา ด้านการบริหารจัดการบ้านเมืองที่ดี ด้านการรักษาความปลอดภัยในชีวิตและทรัพย์สินด้านการอนุรักษ์ทรัพยากรธรรมชาติและสิ่งแวดล้อม โดยปัจจุบันมีรายละเอียดของยุทธศาสตร์การพัฒนาขององค์กรปกครองส่วนท้องถิ่นในเขตจังหวัดนครราชสีมา ดังนี้

### 1) ยุทธศาสตร์พัฒนาด้านสานต่อแนวทางพระราชดำริ

1.1) ประสานและบริหารจัดการน้ำ ตามพระราชดำริของพระบาทสมเด็จพระเจ้าอยู่หัวฯ เมื่อปี ๒๕๓๘ เพื่อแก้ไขและป้องกันปัญหาอุทกภัยอย่างเป็นระบบ

1.2) พัฒนาชุดลอก คูคลองและจัดสร้างแหล่งน้ำ สงวนและเก็บกักน้ำเพื่อการเกษตร เพื่อการอุปโภคและบริโภค รวมทั้งวางโครงการเพื่อแก้ไขปัญหาน้ำท่วมและน้ำแล้ง

1.3) พัฒนาชุมชนและสังคมตามแนวทางปรัชญาเศรษฐกิจพอเพียง

### 2) ยุทธศาสตร์พัฒนาด้านการศึกษา

2.1) ส่งเสริมและพัฒนาระบบการศึกษา ให้เป็นไปตามมาตรฐานการศึกษา

2.2) พัฒนาและเตรียมบุคลากรด้านการศึกษา ครู นักเรียน ให้เป็นผู้มีคุณภาพมีทักษะและศักยภาพตามมาตรฐานสากล รองรับประชาคมอาเซียน

2.3) สนับสนุนให้มีการนำระบบเทคโนโลยีสารสนเทศมาใช้เป็นเครื่องมือและประกอบการศึกษา เป็นเครื่องมือของชุมชนและประชาชนทั่วไป

2.4) ส่งเสริมให้ประชาชนได้เตรียมความพร้อม และตระหนักถึงความสำคัญของการเข้าสู่ประชาคมอาเซียนในทุกด้าน

2.5) ส่งเสริมการศึกษาในระบบ นอกระบบ และการศึกษาตามอัธยาศัย

### 3) ยุทธศาสตร์ด้านการพัฒนาเกษตรกร

3.1) พัฒนา ปรับปรุงพันธุ์พืชและเมล็ดพันธุ์พืชที่ดีมีคุณภาพ ส่งเสริมให้เกิดเกษตรอุตสาหกรรม เกิดพันธุ์พืชใหม่ๆ ที่มีคุณภาพสูงขึ้น โดยขอความร่วมมือและให้ความร่วมมือกับหน่วยงานทั้งภาครัฐและเอกชน

3.2) ลดต้นทุนการผลิตและเพิ่มมูลค่าผลผลิตทางการเกษตร ปรับปรุงผลิตผลให้มีคุณภาพ มีมาตรฐานสากลโดยความร่วมมือและให้ความร่วมมือกับหน่วยงานทั้งภาครัฐและเอกชน

3.3) ส่งเสริมและพัฒนาเครือข่ายผู้นำด้านการเกษตรอาสาสมัครเกษตรกร

3.4) ส่งเสริมสนับสนุนการถนอมและแปรรูปสินค้าทางการเกษตร และเพิ่มช่องทางตลาด

3.5) สนับสนุนการทำเกษตรทางเลือก ตามนโยบายเศรษฐกิจพอเพียง

3.6) ส่งเสริมประชาชนในท้องถิ่นให้มีการเลี้ยงสัตว์เศรษฐกิจ เพื่อการบริโภคเพื่อจำหน่ายและเพื่อการอนุรักษ์

#### 4) ยุทธศาสตร์ด้านการพัฒนาสังคม

- 4.1) ส่งเสริมและพัฒนาบทบาทของผู้นำชุมชน คณะกรรมการหมู่บ้านและชุมชนให้เข้มแข็ง
- 4.2) ส่งเสริมความเข้มแข็งของชุมชน
- 4.3) ส่งเสริม พัฒนาบทบาทและคุณภาพชีวิตของเด็ก เยาวชน สตรี ผู้สูงอายุ ผู้พิการ ผู้ด้อยโอกาส ประชาชน และคุ้มครองสิทธิเสรีภาพของประชาชน
- 4.4) ส่งเสริมพัฒนาคุณภาพและศักยภาพตามความสามารถของแรงงานในท้องถิ่น
- 4.5) ป้องกันและแก้ไขปัญหาการเสพติด การผลิตและการจำหน่ายยาเสพติดในทุกระดับ
- 4.6) ดำเนินการโครงการ เพื่อให้บริการประชาชน และรับทราบปัญหา อุปสรรค และความต้องการของประชาชนในพื้นที่
- 4.7) ส่งเสริมและประกาศเกียรติคุณผู้ที่เป็นแบบอย่างที่ดี และสร้างคุณประโยชน์ต่อสังคม สร้างชื่อเสียงให้กับจังหวัดนครราชสีมา

#### 5) ยุทธศาสตร์ด้านการพัฒนาสาธารณสุข

- 5.1) พัฒนาศักยภาพของอาสาสมัครสาธารณสุขประจำหมู่บ้าน (อสม)
- 5.2) ส่งเสริมและสนับสนุนให้การรักษาพยาบาลประชาชนในทุกระดับ ให้มีคุณภาพและมาตรฐาน โดยร่วมมือกับโรงพยาบาลส่งเสริมสุขภาพตำบลและหน่วยงานหรือองค์กรที่เกี่ยวข้อง
- 5.3) ส่งเสริมสุขภาพและอนามัยของประชาชนในทุกระดับ ให้มีสุขภาพแข็งแรง โดยให้การเรียนรู้การดูแลสุขภาพ การออกกำลังกาย การป้องกันโรค การใช้ยาอย่างถูกต้อง การรับประทานอาหารที่มีประโยชน์และการเข้ารับการตรวจสุขภาพหรือการรับบริการด้านสาธารณสุขตามขั้นตอนและวิธีการทางการแพทย์

#### 6) ยุทธศาสตร์ด้านการพัฒนาโครงสร้างพื้นฐาน

- 6.1) ส่งเสริมสนับสนุนการวางระบบการพัฒนาด้านโครงสร้างพื้นฐานให้สอดคล้องกับความต้องการของประชาชน
- 6.2) ก่อสร้าง ปรับปรุงเส้นทางคมนาคมอย่างทั่วถึง
- 6.3) ประสาน สนับสนุน ร่วมมือกับส่วนราชการ และองค์กรปกครองส่วนท้องถิ่น อื่นๆ เพื่อสนับสนุนเครื่องมือ เครื่องจักรกล ตลอดจนผู้ปฏิบัติงานที่มีความชำนาญในการพัฒนาโครงสร้างพื้นฐาน
- 6.4) ประสานในการแก้ไขปัญหาความเดือดร้อนของประชาชนในด้านสาธารณสุขปโภค และส่งเสริมให้ประชาชนเข้าใจในการใช้และรักษาสาธารณสุขปโภคอย่างคุ้มค่า
- 6.5) ดำเนินการปรับปรุงระบบขนส่งในจังหวัดนครราชสีมา เพื่อแก้ไขปัญหาจราจร ความปลอดภัยและความเป็นระเบียบในการให้บริการแก่ประชาชน

#### 7) ยุทธศาสตร์ด้านการพัฒนาการท่องเที่ยว ศาสนา-วัฒนธรรมประเพณีและกีฬา

- 7.1) พัฒนาฟื้นฟูและส่งเสริมกิจกรรมด้านศาสนา ศิลปวัฒนธรรมและประเพณีของชุมชนท้องถิ่นโคราช โดยการอนุรักษ์สืบสานต่อและเชื่อมโยงสู่กิจกรรมการท่องเที่ยว
- 7.2) พัฒนาและฟื้นฟูแหล่งท่องเที่ยวเดิม สร้างแหล่งท่องเที่ยวใหม่ รวมทั้งกิจกรรมด้านการท่องเที่ยว และสิ่งอำนวยความสะดวกต่างๆ กระตุ้นเศรษฐกิจ และสร้างรายได้จากการท่องเที่ยวของจังหวัดนครราชสีมาเพิ่มขึ้น
- 7.3) สนับสนุนและส่งเสริมความสามารถของผู้ประกอบการธุรกิจท่องเที่ยว และสร้างเครือข่าย เพื่อพัฒนาคุณภาพสินค้าและบริการ โดยการจับคู่ธุรกิจพัฒนาคุณภาพสินค้าและขยายตลาดสินค้าทั้งภายในประเทศและต่างประเทศ
- 7.4) ส่งเสริมและสนับสนุนกิจกรรมลานกีฬา และจัดการแข่งขันกีฬาประเภทต่างๆ รวมถึงการสร้างความเป็นเลิศทางด้านกีฬา

## 8) ยุทธศาสตร์ด้านการบริหารจัดการบ้านเมืองที่ดี

8.1) ปรับปรุงโครงสร้างการบริหารงาน ให้รองรับการปฏิบัติการกิจหน้าที่ตามที่กฎหมายกำหนดอย่างมีประสิทธิภาพ

8.2) นำระบบสารสนเทศมาใช้ในการบริหารงานภายในองค์กร

8.3) สนับสนุนบุคลากรในสังกัด ให้ได้รับการศึกษาอบรม การทำวิจัย เพิ่มพูนความรู้ เพื่อยกระดับประสิทธิภาพ การทำงานให้เกิดประสิทธิผลในการบริการประชาชน และในการสื่อสารและร่วมมือกับประชาคมอาเซียน

8.4) บูรณาการการจัดทำแผนพัฒนาท้องถิ่น ร่วมกันระหว่างหน่วยงานภาครัฐ และเอกชนองค์กรปกครองส่วนท้องถิ่น เพื่อพัฒนาท้องถิ่น สร้างประโยชน์สูงสุด แก่ประชาชนในจังหวัดนครราชสีมา

8.5) เปิดโอกาสให้ประชาชนได้เข้ามามีส่วนร่วมในการกำหนดนโยบายและความต้องการของประชาชนในการพัฒนาจังหวัดนครราชสีมา

8.6) เพิ่มประสิทธิภาพในการปฏิบัติราชการ

## 9) ยุทธศาสตร์ด้านการรักษาความปลอดภัยในชีวิตและทรัพย์สิน

9.1) ส่งเสริมและสนับสนุนการติดตั้งระบบเตือนภัยธรรมชาติ และภัยพิบัติต่างๆ

9.2) ส่งเสริม สนับสนุนและร่วมมือกับส่วนราชการ หน่วยงาน มูลนิธิการกุศลและองค์กรที่เกี่ยวข้องในการเตรียมความพร้อมในการป้องกันภัย และการช่วยเหลือผู้ประสบภัย

9.3) ส่งเสริมและสนับสนุนการติดตั้งระบบกล้องวงจรปิดในเขตชุมชนและสถานที่สำคัญ โดยสร้างความอบอุ่นใจ และความปลอดภัยในชีวิตและทรัพย์สินของประชาชน

9.4) สนับสนุนการฝึกอบรมจัดตั้งและอบรมฟื้นฟูตำรวจบ้านและอาสาสมัครป้องกันภัยฝ่ายพลเรือน (อปพร.) และดูแลรักษาความปลอดภัยและการจราจร

## 10) ยุทธศาสตร์ด้านการอนุรักษ์ทรัพยากรธรรมชาติและสิ่งแวดล้อม

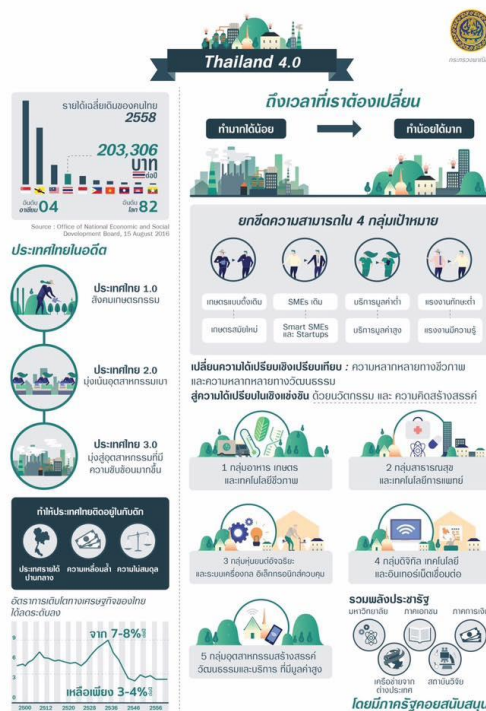
10.1) พัฒนาฟื้นฟูและอนุรักษ์ธรรมชาติ สิ่งแวดล้อม แหล่งน้ำ ลุ่มน้ำลำคลองและป่าไม้ ให้มีความอุดมสมบูรณ์

10.2) รณรงค์สร้างจิตสำนึกเพื่อป้องกันและแก้ไขปัญหามลพิษและปัญหาสิ่งแวดล้อมของชุมชนท้องถิ่นทุกระดับ

10.3) จัดทำระบบกำจัดขยะรวม และจัดการขยะมูลฝอยและสิ่งปฏิกูล

## 1.5 ไทยแลนด์ 4.0 (THAILAND 4.0)

การจัดทำแผนพัฒนาท้องถิ่นต้องมีความสัมพันธ์กับไทยแลนด์ 4.0 โดยให้ความสำคัญกับการพัฒนาด้านเทคโนโลยีกลุ่มอาหาร เกษตร และเทคโนโลยีชีวภาพ กลุ่มสาธารณสุข สุขภาพ และเทคโนโลยีทางการแพทย์ กลุ่มเครื่องมือ อุปกรณ์อัจฉริยะ หุ่นยนต์ และระบบเครื่องกลที่ใช้ระบบอิเล็กทรอนิกส์ควบคุม กลุ่มดิจิทัล เทคโนโลยีอินเทอร์เน็ตที่เชื่อมต่อและบังคับอุปกรณ์ต่างๆ ปัญญาประดิษฐ์และเทคโนโลยีสมองกลฝังตัว กลุ่มอุตสาหกรรมสร้างสรรค์ วัฒนธรรม และบริการที่มีมูลค่าสูง โดยรายละเอียดไทยแลนด์ 4.0 มีดังนี้



ประเทศไทย 4.0 ถือเป็นการพัฒนา เครื่องยนต์เพื่อขับเคลื่อนการเติบโตทางเศรษฐกิจชุดใหม่ (New Engines of Growth) ด้วยการเปลี่ยนแปลง ความได้เปรียบเชิงเปรียบเทียบ ของประเทศที่มีอยู่ 2 ด้าน คือ ความหลากหลายเชิงชีวภาพ และ ความหลากหลายเชิงวัฒนธรรม ให้เป็นความได้เปรียบในเชิงแข่งขัน โดยการเติมเต็มด้วยวิทยาการ ความคิดสร้างสรรค์ นวัตกรรม วิทยาศาสตร์ เทคโนโลยี การวิจัยและพัฒนา แล้วต่อยอดความได้เปรียบเชิงเปรียบเทียบเป็น 5 กลุ่มเทคโนโลยีและอุตสาหกรรมเป้าหมาย ประกอบด้วย

1. กลุ่มอาหาร เกษตร และเทคโนโลยีชีวภาพ (Food, Agriculture & Bio-Tech) อาทิ เทคโนโลยีการเกษตร (Agritech) เทคโนโลยีอาหาร (Foodtech) เป็นต้น
2. กลุ่มสาธารณสุข สุขภาพ และเทคโนโลยีทางการแพทย์ (Health, Wellness & Bio-Med) อาทิ เทคโนโลยีสุขภาพ (Healthtech) เทคโนโลยีการแพทย์ (Medtech) สปา (Spa) เป็นต้น
3. กลุ่มเครื่องมือ อุปกรณ์อัจฉริยะ หุ่นยนต์ และระบบเครื่องกลที่ใช้ระบบอิเล็กทรอนิกส์ควบคุม (Smart Devices, Robotics & Mechatronics) อาทิ เทคโนโลยีหุ่นยนต์ (Robotech) เป็นต้น
4. กลุ่มดิจิทัล เทคโนโลยีอินเทอร์เน็ตที่เชื่อมต่อและบังคับอุปกรณ์ต่างๆ ปัญญาประดิษฐ์และเทคโนโลยีสมองกลฝังตัว (Digital, IOT, Artificial intelligence & Embedded Technology) อาทิ เทคโนโลยีการเงิน (Fintech) อุปกรณ์เชื่อมต่อออนไลน์โดยไม่ต้องใช้คน (IoT) เทคโนโลยีการศึกษา (Edtech) อี-มาร์เก็ตเพลส (E-Market place) อี-คอมเมิร์ซ (E-Commerce) เป็นต้น
5. กลุ่มอุตสาหกรรมสร้างสรรค์ วัฒนธรรม และบริการที่มีมูลค่าสูง (Creative, Culture & High Value Services) อาทิ เทคโนโลยีการออกแบบ (Designtech) ธุรกิจไลฟ์สไตล์ (Lifestyle Business) เทคโนโลยีการท่องเที่ยว (Traveltech) การเพิ่มประสิทธิภาพการบริการ (Service Enhancing) เป็นต้น

## 2. ยุทธศาสตร์ขององค์การบริหารส่วนตำบลกุดจิก

### 2.1 วิสัยทัศน์

องค์การบริหารส่วน ได้กำหนดวิสัยทัศน์ (Vision) เพื่อเป็นสภาพการณ์ในอนาคตซึ่งเป็นจุดหมาย และปรารถนา คาดหวังที่จะให้เกิดขึ้นหรือบรรลุผลในอนาคตข้างหน้า ตำบลกุดจิกเป็นตำบลขนาดเล็ก ที่มีประชาชนส่วนใหญ่พักอาศัยอยู่หนาแน่นและสงบสุข และคาดการณ์ว่าในอนาคตต้องเป็นชุมชนที่สงบสุขน่าอยู่ อาศัย และมีทัศนียภาพและสิ่งแวดล้อมดี จึงได้กำหนดวิสัยทัศน์ คาดหวังที่จะให้เกิดขึ้นในอนาคต ดังนี้

“ส่งเสริมคุณภาพชีวิต พัฒนาเศรษฐกิจ ยึดหลักธรรมาภิบาล”

### 2.2 ยุทธศาสตร์

คณะกรรมการพัฒนาองค์การบริหารส่วนตำบลร่วมกับประชาคมท้องถิ่น ส่วนราชการ รัฐวิสาหกิจ รวมทั้งองค์กรต่างๆ ที่เกี่ยวข้อง ได้กำหนดยุทธศาสตร์ขององค์การบริหารส่วนตำบล ๔ ด้าน ดังนี้

1. ยุทธศาสตร์ด้านโครงสร้างพื้นฐาน
2. ยุทธศาสตร์ด้านงานส่งเสริมคุณภาพชีวิต
3. ยุทธศาสตร์ด้านการจัดการทรัพยากรธรรมชาติและสิ่งแวดล้อม
4. ยุทธศาสตร์การบริหารราชการแบบบูรณาการ ตามหลักธรรมาภิบาล

### 2.3 เป้าประสงค์

1. ประชาชนได้รับบริการด้านโครงสร้างพื้นฐานและมีระบบสาธารณสุขปลอดภัย สาธารณูปการที่ได้มาตรฐาน
2. ประชาชนได้รับการส่งเสริมและสนับสนุนการประกอบอาชีพ เศรษฐกิจชุมชน และการเกษตรอินทรีย์สามารถเพิ่มรายได้ ลดรายจ่าย และพึ่งตนเองได้อย่างยั่งยืน ตามหลักปรัชญาเศรษฐกิจพอเพียง
3. เด็ก เยาวชน สตรี ผู้สูงอายุ ผู้พิการ และผู้ด้อยโอกาสมีคุณภาพชีวิตที่ดี สามารถพึ่งตนเองได้อย่างยั่งยืน
4. ประชาชนได้รับการส่งเสริม สนับสนุน และพัฒนาด้านการสาธารณสุข การศึกษา กีฬาและนันทนาการ และการท่องเที่ยว ให้มีสุขภาพที่ดี มีคุณภาพ และศักยภาพนำไปสู่ชุมชนเข้มแข็ง น่าอยู่
5. บำรุงรักษาศิลปะ จารีตประเพณี ภูมิปัญญาท้องถิ่น และวัฒนธรรมอันดีของท้องถิ่น ให้คงอยู่คู่กับชุมชนสืบไป
6. มีการป้องกัน บรรเทาสาธารณภัย และรักษาความสงบเรียบร้อย ประชาชนมีความมั่นคงปลอดภัยในชีวิตและทรัพย์สิน ชุมชนมีความเข้มแข็ง ปลอดภัยเสถียร
7. ชุมชนมีการกำจัด คัดแยกขยะมูลฝอย สิ่งปฏิกูล และดูแล บำรุง รักษาทรัพยากร ธรรมชาติและสิ่งแวดล้อมให้คงอยู่
8. ส่งเสริม สนับสนุนประชาธิปไตย ความเสมอภาคและสิทธิเสรีภาพ
9. บุคลากรได้รับการพัฒนาทักษะ ความรู้และมีเทคโนโลยีเพียงพอในการพัฒนาองค์การ เพื่อเข้าสู่ประชาคมอาเซียน
10. มีระบบการบริหารจัดการภาครัฐที่ดีและมีส่วนร่วมจากทุกภาคส่วน

## 2.4 ตัวชี้วัด

1. ร้อยละของครัวเรือนได้รับการบริการพัฒนาโครงสร้างพื้นฐานที่จำเป็น
2. ร้อยละของจำนวนโครงการที่มีการพัฒนาโครงสร้างพื้นฐาน
3. ร้อยละของครัวเรือนที่มีรายได้มากกว่ารายจ่าย พึ่งตนเองได้
4. ร้อยละของการใช้ความรู้เทคนิคนำไปปฏิบัติเพื่อเพิ่มผลผลิตกลุ่มเป้าหมาย กลุ่มเกษตรกร ฯ
5. ครัวเรือนประกอบอาชีพ และดำรงชีพโดยยึดหลักปรัชญาเศรษฐกิจพอเพียง
6. ร้อยละของเด็ก เยาวชน สตรี ผู้สูงอายุ ผู้พิการและผู้ด้อย โอกาส ที่ได้รับการสงเคราะห์และ  
พัฒนา
7. ร้อยละของประชาชนที่มีความรู้และจบการศึกษาที่สูงขึ้น
8. ร้อยละของโครงการที่มีการส่งเสริมด้านการศึกษา
9. ร้อยละของประชาชนมีสุขภาพดีถ้วนหน้า
10. ร้อยละของโครงการที่มีการส่งเสริมด้านสุขภาพอนามัยที่ดี
11. ร้อยละของจำนวนโครงการที่เกี่ยวกับศิลปวัฒนธรรม จารีตประเพณี และภูมิปัญญาท้องถิ่น
12. ร้อยละของจำนวนโครงการที่ดำเนินการด้านการป้องกันและบรรเทาสาธารณภัยและรักษา  
ความสงบเรียบร้อยชุมชน
13. ร้อยละของครัวเรือนที่กำลังจัด คัดแยกขยะมูลฝอยได้ถูกสุขลักษณะ
14. ร้อยละของครัวเรือนไม่ถูกรบกวนจากมลภาวะและสิ่งแวดล้อม
15. ร้อยละของการโครงการเกี่ยวกับการจัดการทรัพยากรธรรมชาติและสิ่งแวดล้อม
16. ร้อยละของบุคลากรที่ได้รับการพัฒนาส่งเสริมความรู้
17. ร้อยละของโครงการที่จัดหาเทคโนโลยีในการพัฒนาองค์การให้ทันสมัยและศักยภาพในการ  
ให้บริการประชาชน
18. ร้อยละของระดับความพึงพอใจของผู้รับบริการ

## 2.5 ค่าเป้าหมาย

- 1) การได้รับบริการด้านโครงสร้างพื้นฐานให้มีความสะดวกและรวดเร็ว
- 2) ประชาชนมีความรู้และบำรุงรักษาศิลปวัฒนธรรมอันดีงาม
- 3) ประชาชนมีศักยภาพมีรายได้เพียงพอสามารถพึ่งตนเองได้
- 4) มลภาวะและสิ่งแวดล้อมไม่เป็นพิษทำให้ชุมชนน่าอยู่อย่างสงบสุข
- 5) การบริหารจัดการภาครัฐที่ดีและมีส่วนร่วมจากทุกภาคส่วน
- 6) การส่งเสริมความเข้มแข็งของชุมชน ส่งเสริมสงเคราะห์แก่ประชาชน รวมทั้งการสร้างสังคม  
ความน่าอยู่

## 2.6 กลยุทธ์

1. ก่อสร้างและปรับปรุงบำรุงถนน สะพาน ทางเท้า ท่อระบายน้ำให้เป็นไปด้วยความสะดวก
2. ก่อสร้างขยายเขตไฟฟ้าและไฟฟ้าสาธารณะ
3. บริการสาธารณะที่ประชาชนพึงได้รับอย่างถ้วนหน้า
4. ดูแล ให้ความช่วยเหลือผู้สูงอายุ เด็ก สตรี และผู้ด้อยโอกาส
5. ส่งเสริมคุณธรรม จริยธรรม วัฒนธรรมและประเพณีท้องถิ่น
6. พัฒนาและส่งเสริมการศึกษาให้มีคุณภาพ
7. พัฒนาส่งเสริมสุขภาพอนามัยทุกเพศ ทุกวัย

8. ป้องกันบรรเทาสาธารณภัย ความปลอดภัยในชีวิตและทรัพย์สิน
9. ป้องกันและแก้ไขปัญหายาเสพติด
10. ส่งเสริมการเพิ่มผลผลิต การแปรรูปสินค้าทางการเกษตร เพิ่มทักษะการประกอบอาชีพ และการดำรงชีวิตตามหลักเศรษฐกิจพอเพียง
11. ฟื้นฟู อนุรักษ์ และบริหารจัดการทรัพยากรธรรมชาติและสิ่งแวดล้อม
12. จัดการมลภาวะทางสิ่งแวดล้อม
13. ส่งเสริม และพัฒนาการบูรณาการ การทำงานร่วมกันกับทุกภาคส่วนอย่างมีประสิทธิภาพ
14. ส่งเสริมการมีส่วนร่วมของประชาชน ในการบริหารงานองค์กร
15. ส่งเสริมและพัฒนาระบบการบริการประชาชน
16. ส่งเสริมศักยภาพของบุคลากร เทคโนโลยีให้มีสมรรถนะสูงทันสมัย เพื่อเตรียมความพร้อมเข้าสู่ประชาคมอาเซียน

## 2.7 จุดยืนทางยุทธศาสตร์

1. การพัฒนาชุมชนให้ได้รับบริการสาธารณะด้านโครงสร้างพื้นฐานที่จำเป็น
2. การส่งเสริมและพัฒนาการประกอบอาชีพ เศรษฐกิจชุมชน และการเกษตรอินทรีย์
3. การสังคมสงเคราะห์ และพัฒนาสตรี เด็ก เยาวชน ผู้สูงอายุ ผู้พิการ และผู้ด้อยโอกาส
4. ส่งเสริมและสนับสนุนกิจกรรมด้านสาธารณสุข การศึกษา การกีฬาและนันทนาการ และการท่องเที่ยว
5. การบำรุงรักษาศิลปะ จารีตประเพณี ภูมิปัญญาท้องถิ่น และวัฒนธรรมอันดีของท้องถิ่น
6. การกำจัดขยะมูลฝอย สิ่งปฏิกูล และคัมครอง ดูแล บำรุงรักษาทรัพยากรธรรมชาติและสิ่งแวดล้อม
7. การป้องกันและบรรเทาสาธารณภัย รักษาความสงบเรียบร้อยและศีลธรรมอันดีของประชาชน
8. ส่งเสริมประชาธิปไตย ความเสมอภาค และสิทธิเสรีภาพของประชาชน
9. การพัฒนาระบบการบริหารจัดการภาครัฐที่มีและมีส่วนร่วมจากทุกภาคส่วน

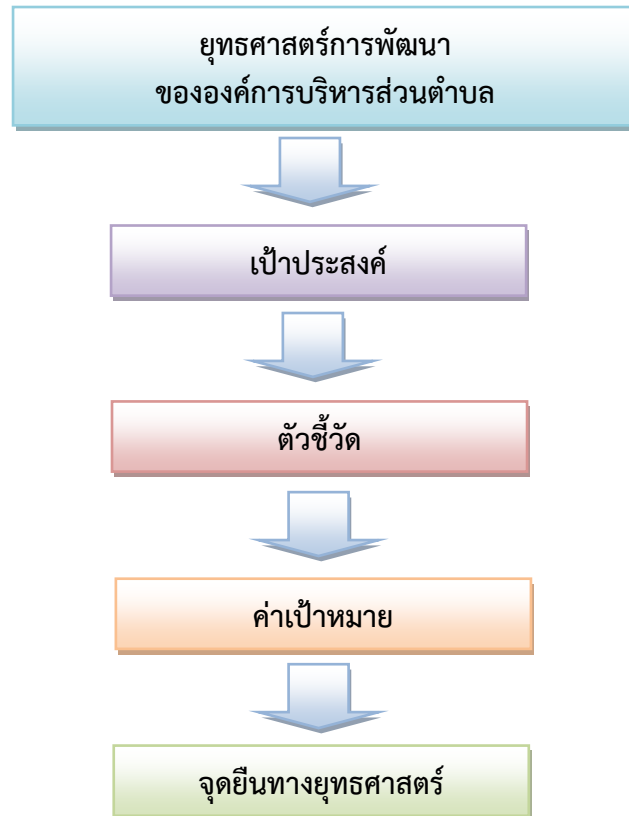
## 2.8 แผนงาน

- (1) แผนงานบริหารงานงานทั่วไป
- (2) แผนงานการรักษาความสงบภายใน
- (3) แผนงานการศึกษา
- (4) แผนงานสาธารณสุข
- (5) แผนงานสังคมสงเคราะห์
- (6) แผนงานเคหะและชุมชน
- (7) แผนงานสร้างความเข้มแข็งของชุมชน
- (8) แผนงานการศาสนาและวัฒนธรรมและนันทนาการ
- (๙) แผนงานอุตสาหกรรมและการโยธา
- (๑๐) แผนงานการเกษตร
- (๑๑) แผนงานงบกลาง

## 2.9 ความเชื่อมโยงของยุทธศาสตร์ในภาพรวม

ดังนี้

การจัดทำแผนพัฒนาขององค์การบริหารส่วนตำบลทุกจุดจึงมีความเชื่อมโยงของยุทธศาสตร์ในภาพรวม



## 3. การวิเคราะห์เพื่อพัฒนาท้องถิ่น

### 3.1 การวิเคราะห์กรอบการจัดทำยุทธศาสตร์ขององค์กรปกครองส่วนท้องถิ่น

องค์การบริหารส่วนตำบลทุกจุดจึง ได้วิเคราะห์ศักยภาพเพื่อประเมินสถานภาพการพัฒนาและโอกาสการพัฒนาในอนาคต โดยการวิเคราะห์ใช้หลัก SWOT ดังนี้

#### 1. จุดแข็ง (S : Strength)

- เป็นชุมชนเมืองกึ่งชนบท ประชาชนมีการศึกษา ทำให้ชุมชนเข้มแข็ง มีส่วนร่วมในการพัฒนาท้องถิ่นในทุกกระบวนการ ทุกขั้นตอน ตามหลักประชาธิปไตย
- มีเส้นทางคมนาคมสายหลัก คือ ถนนมิตรภาพ กรุงเทพฯ-หนองคาย และมีสถานีรถไฟสายกรุงเทพฯ-อุบลราชธานี /กรุงเทพฯ-หนองคาย ผ่าน
- อยู่ห่างจากตัวอำเภอสูงเนินไม่มากการสัญจรเป็นไปด้วยความสะดวก
- มีสถานศึกษา 4 แห่ง ทั้งระดับประถมศึกษา มัธยมศึกษา การศึกษานอกระบบ และการศึกษาพิเศษที่มีคุณภาพ สามารถรองรับการเรียนของเด็กนักเรียนได้อย่างเพียงพอ
- มีศาสนสถาน 2 แห่ง
- มีพื้นที่รับผิดชอบเพียง 4 หมู่บ้าน ประชากรประมาณ 2 พันกว่าคน



- มีองค์การบริหารส่วนตำบลที่มีศักยภาพเพียงพอในการให้บริการสาธารณะและแก้ไขปัญหาความเดือดร้อนของประชาชนได้อย่างรวดเร็ว ท้วถึงและเป็นธรรม

- มีการประสานความร่วมมือระหว่างองค์การบริหารส่วนตำบลกับส่วนราชการในพื้นที่
- มีโรงพยาบาลส่งเสริมสุขภาพ 1 แห่ง ที่ดูแลสุขภาพอนามัยของประชาชน
- มีพื้นที่ติดต่อกับเขตอุตสาหกรรมนวนคร ทำให้ประชาชนมีงานทำและมีรายได้

## 2. จุดอ่อน (W : Weakness)

- ขาดระบบการจัดการด้านผังเมือง การกำหนดเขตในการก่อสร้างอาคารชัดเจน

- เป็นสังคมกึ่งเมือง ไม่สามารถรวมกลุ่มกันเพื่อดำเนินการด้านเศรษฐกิจของชุมชนในรูปของกลุ่มอาชีพอย่างเข้มแข็งการรวมกลุ่มเพื่อดำเนินกิจกรรมต่างๆ มีลักษณะไม่ยั่งยืน

- การมีส่วนร่วมของชุมชนในกระบวนการพัฒนาท้องถิ่นยังมีลักษณะเบาบาง

- ผู้นำท้องถิ่นขาดการสร้างความสัมพันธ์สามัคคี และมีลักษณะแก่งแย่ง เกิดความแบ่งแยกเฉพาะกลุ่ม

- ไม่มีพื้นที่สาธารณะในการทำกิจกรรมในหมู่บ้าน ไม่มีสถานที่พักผ่อนหย่อนใจ และสถานที่ออกกำลังกายอย่างเพียงพอ

- เป็นชุมชนที่มีการขยายตัวของเขตเมืองอย่างรวดเร็ว ทำให้เกิดปัญหาการแพร่ระบาดของยาเสพติด ขยะล้นเมือง ปัญหามลพิษทางอากาศ

## 3. โอกาส (O : Opportunity)

- มีการสนับสนุนงบประมาณให้องค์กรปกครองส่วนท้องถิ่นที่มีแผนงาน/โครงการตามแนวทางยุทธศาสตร์การพัฒนาจังหวัด และมีการถ่ายโอนงบประมาณให้แก่องค์กรปกครองส่วนท้องถิ่นเพิ่มขึ้นอย่างต่อเนื่องทุกปีตามแผนการถ่ายโอนภารกิจ

- มีเส้นทางคมนาคมสายหลักทั้งทางรถยนต์และทางรถไฟ สามารถรองรับการขยายตัวด้านอุตสาหกรรมและด้านเศรษฐกิจ

- อยู่ใกล้เขตอุตสาหกรรมนวนครทำให้ประชาชนมีงานทำและมีรายได้เพียงพอ
- นโยบายของรัฐบาลที่มุ่งส่งเสริมกระบวนการมีส่วนร่วมของประชาชน

## 4. ข้อจำกัด (T : Threat)

- พื้นที่จำกัด ทำให้ไม่มีพื้นที่สาธารณะ ในการจัดทำสวนสาธารณะและนันทนาการ

- มีปัญหาแนวเขตการปกครองระหว่างองค์กรปกครองส่วนท้องถิ่น

- ไม่มีพื้นที่สำหรับรองรับปัญหาด้านขยะมูลฝอยต้องอาศัยองค์กรปกครองส่วนท้องถิ่นใกล้เคียงและขาดงบประมาณในการกำจัดขยะมูลฝอย

- ไม่สามารถจัดหารายได้จากการจัดเก็บภาษีบำรุงท้องที่เพิ่มมากขึ้น เนื่องจากมีพื้นที่จำกัด และรายได้จากการจัดเก็บภาษีไม่เพียงพอจ่ายในแต่ละปี

- ประชากรและพื้นที่น้อย ทำให้ได้รับจัดสรรเงินอุดหนุนจากรัฐบาลไม่มาก ขาดงบประมาณในการดูแลด้านคุณภาพชีวิต

### 3.2 การประเมินสถานการณ์สภาพแวดล้อมภายนอกที่เกี่ยวข้อง

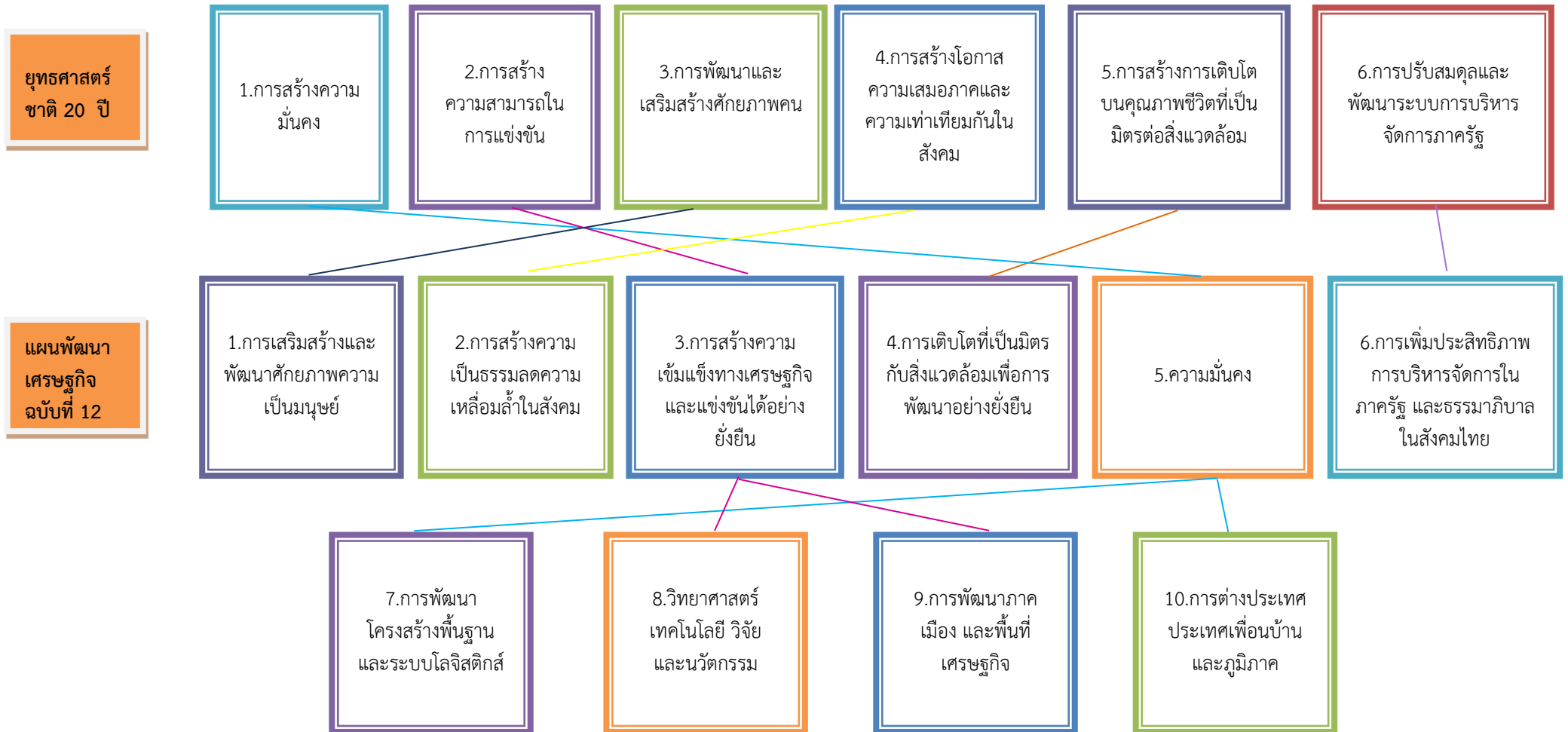
ในการจัดทำแผนพัฒนาท้องถิ่นสี่ปีขององค์การบริหารส่วนตำบลนั้น ได้ทำการประเมินสถานการณ์สภาพแวดล้อมภายนอกที่เกี่ยวข้อง ซึ่งมีรายละเอียดดังนี้

ปัญหา	พื้นที่เป้าหมาย/ กลุ่มเป้าหมาย	ความคาดหวัง/แนวโน้มในอนาคต	หมายเหตุ
1. ด้านแหล่งน้ำ	หมู่ที่ 3 – 6 ตำบลกุดจิก	<ul style="list-style-type: none"> <li>- การสร้างระบบบริหารจัดการน้ำ เพื่อเตรียมรับมือกับปัญหาน้ำท่วมหรือขาดแคลนน้ำ เช่น การสร้างที่กักเก็บน้ำ การขุดลอกคลองที่ตื้นเขิน</li> <li>- การพัฒนาและใช้ประโยชน์จากแหล่งน้ำ ธรรมชาติ ตามแนวทางเศรษฐกิจพอเพียง</li> </ul>	
2. ด้านโครงสร้างพื้นฐาน	หมู่ที่ 3 – 6 ตำบลกุดจิก	<ul style="list-style-type: none"> <li>- การพัฒนาระบบคมนาคมขนส่งให้มีความสะดวกในการสัญจร เพื่อให้ภาคเศรษฐกิจขยายตัว</li> <li>- การเชื่อมต่อถนนภายในหมู่บ้านและระหว่างหมู่บ้านและเชื่อมถนนสายหลัก</li> <li>- การติดตั้งไฟฟ้าสาธารณะ เพื่อลดอุบัติเหตุ อาชญากรรม และการสูญเสียในชีวิตและทรัพย์สิน</li> <li>- มีมาตรการรองรับในการแก้ไขปัญหาการขาดแคลนน้ำเพื่อการอุปโภค บริโภค โดยเฉพาะฤดูแล้ง</li> <li>- การพัฒนาระบบรางระบายน้ำให้ได้มาตรฐาน</li> </ul>	
3. ด้านทรัพยากรธรรมชาติและสิ่งแวดล้อม	หมู่ที่ 3 – 6 ตำบลกุดจิก	<ul style="list-style-type: none"> <li>- การปลูกจิตสำนึกให้ประชาชนรู้ถึงคุณค่าของทรัพยากรธรรมชาติ รักและหวงแหน</li> <li>- รณรงค์ ประชาสัมพันธ์ถึงความสำคัญของทรัพยากรธรรมชาติและสิ่งแวดล้อม</li> </ul>	
4. การศึกษา ศาสนา และวัฒนธรรม	หมู่ที่ 3 – 6 ตำบลกุดจิก	<ul style="list-style-type: none"> <li>- จัดหาสื่อและอุปกรณ์การเรียนรู้ที่จำเป็นและสำคัญต่อพัฒนาการเรียนรู้ของเด็ก เพื่อให้เด็กก้าวทันโลก</li> <li>- ส่งเสริมการศึกษา เรียนรู้ไม่มีที่สิ้นสุด เพื่อเป็นแนวทางในการสร้างกระบวนการคิดและการเรียนรู้ในชุมชน</li> <li>- ทำนุบำรุงศิลปวัฒนธรรม ประเพณีที่สืบทอดกันมา ส่งเสริมการเข้าวัดปฏิบัติธรรม ให้ศาสนาเป็นเครื่องยึดเหนี่ยวจิตใจ</li> <li>- อนุรักษ์และส่งเสริมวัฒนธรรมอันดีงามที่มีมาแต่โบราณ</li> <li>- ส่งเสริมการเล่นกีฬาเพื่อสุขภาพในทุกเพศ ทุกวัย และสนับสนุนให้ทุกคนออกกำลังกาย</li> </ul>	
5. ด้านการเมืองการบริหาร	หมู่ที่ 3 – 6 ตำบลกุดจิก	<ul style="list-style-type: none"> <li>- ส่งเสริมการมีส่วนร่วมของประชาชนในทุกภาคส่วน</li> <li>- วางแผนกำหนดทิศทางการพัฒนา และแก้ไขปัญหาของท้องถิ่นในอนาคต</li> <li>- การบริหารจัดการยึดหลักธรรมาภิบาล</li> <li>- ชี้แจง ทำความเข้าใจกับประชาชนเกี่ยวกับระเบียบ กฎหมายภารกิจขององค์กรปกครองส่วนท้องถิ่นตามอำนาจหน้าที่ และภารกิจที่ได้รับมอบหมาย</li> </ul>	

ปัญหา	พื้นที่เป้าหมาย/ กลุ่มเป้าหมาย	ความคาดหวัง/แนวโน้มในอนาคต	หมายเหตุ
6. ด้านการสาธารณสุข	หมู่ที่ 3 - 6 ตำบลกุดจิก	<ul style="list-style-type: none"><li>- รณรงค์ ส่งเสริมให้ประชาชนใส่ใจสุขภาพของตนเอง</li><li>- สนับสนุนหน่วยงานต่างๆ ที่มีการส่งเสริมสุขภาพของประชาชนให้มีสุขภาพร่างกายแข็งแรง โดยดำเนินการอย่างจริงจังและเป็นรูปธรรมมากขึ้น</li></ul>	
7. ด้านสังคม	หมู่ที่ 3 - 6 ตำบลกุดจิก	<ul style="list-style-type: none"><li>- ลดความเหลื่อมล้ำทางรายได้ระหว่างคนจนกับคนรวย โดยการจัดทำแผนรองรับการพัฒนาในด้านต่างๆ และดำเนินการอย่างจริงจัง</li><li>- ระบบครอบครัวมีแนวโน้มเป็นครอบครัวเดี่ยว สภาพเศรษฐกิจ ส่งผลให้คนเห็นแก่ตัว ควรให้ความสำคัญกับครอบครัวใหญ่ เพื่อเป็นการสร้างภูมิคุ้มกันทางสังคม</li></ul>	
8. ด้านเศรษฐกิจ	หมู่ที่ 3 - 6 ตำบลกุดจิก	<ul style="list-style-type: none"><li>- ส่งเสริมการวางแผน และปรับเปลี่ยนพฤติกรรมให้ทันกับเหตุการณ์และสถานการณ์ความเจริญเติบโตของโลกในยุคโลกาภิวัตน์</li><li>- สนับสนุนส่งเสริมการดำเนินชีวิตแบบเศรษฐกิจพอเพียง</li><li>- ส่งเสริมระบบการผลิตแบบกลุ่ม เพื่อการต่อรองและมีอำนาจในการแข่งขัน ทั้งด้านต้นทุน แรงงานและผลผลิต</li><li>- ส่งเสริมให้ระบบเศรษฐกิจฐานรากเข้มแข็ง จะทำให้เศรษฐกิจของประเทศเข้มแข็งและยั่งยืน</li><li>- ส่งเสริมการรวมกลุ่มในการประกอบอาชีพ เพื่อหารายได้เสริม</li></ul>	

-----

ความเชื่อมโยงของยุทธศาสตร์การพัฒนาจังหวัดกับยุทธศาสตร์การพัฒนาขององค์กรปกครองส่วนท้องถิ่น  
โครงสร้างความเชื่อมโยงแผนยุทธศาสตร์การพัฒนาองค์การบริหารส่วนตำบลกุดจิก พ.ศ.2561-2565



ยุทธศาสตร์  
กลุ่มจังหวัด

1.การเพิ่มขีดความสามารถ  
ในการแข่งขันของประเทศ  
เพื่อหลุดพ้นจากประเทศ  
รายได้ปานกลาง

2.การลดความเหลื่อมล้ำ

3.การเติบโตที่เป็นมิตรต่อ  
สิ่งแวดล้อม

4.การสร้างความสมดุล  
และปรับระบบบริหาร  
จัดการ

ยุทธศาสตร์  
จังหวัด  
นครราชสีมา

1.การพัฒนาและเพิ่ม  
ศักยภาพการแข่งขัน  
เศรษฐกิจ

2.ยกระดับสังคมให้เป็น  
เมืองน่าอยู่ ตาม  
แนวทางเศรษฐกิจ  
พอเพียง

3.บริหารจัดการทรัพยากร  
ธรรมชาติและสิ่งแวดล้อมให้  
มีความสมบูรณ์อย่างยั่งยืน  
ตามแนวทางเศรษฐกิจ

4.การเสริมสร้างความมั่นคง  
ทุกมิติ เพื่อปกป้องสถาบันหลัก  
ของชาติ และความปลอดภัยใน  
ชีวิตและทรัพย์สินของประชาชน

5.การพัฒนากระบวนการ  
บริหารจัดการภาครัฐ

ยุทธศาสตร์  
การพัฒนา  
ของ อปท.ใน  
เขตจังหวัด

1.การสาน  
ต่อแนวทาง  
พระราชดำริ

2.การ  
พัฒนาด้าน  
การศึกษา

3.การ  
พัฒนาด้าน  
การเกษตร

4.การ  
พัฒนา  
สังคม

5.การพัฒนา  
สาธารณสุข

6.การพัฒนา  
โครงสร้าง  
พื้นฐาน

7.การพัฒนาการ  
ท่องเที่ยวศาสนา  
วัฒนธรรมประเพณี  
และกีฬา

8.การรักษา  
ความปลอดภัย  
ในชีวิตและ  
ทรัพย์สิน

9.การบริหาร  
จัดการบ้าน  
เมืองที่ดี

10.การอนุรักษ์  
ทรัพยากร  
ธรรมชาติและ  
สิ่งแวดล้อม

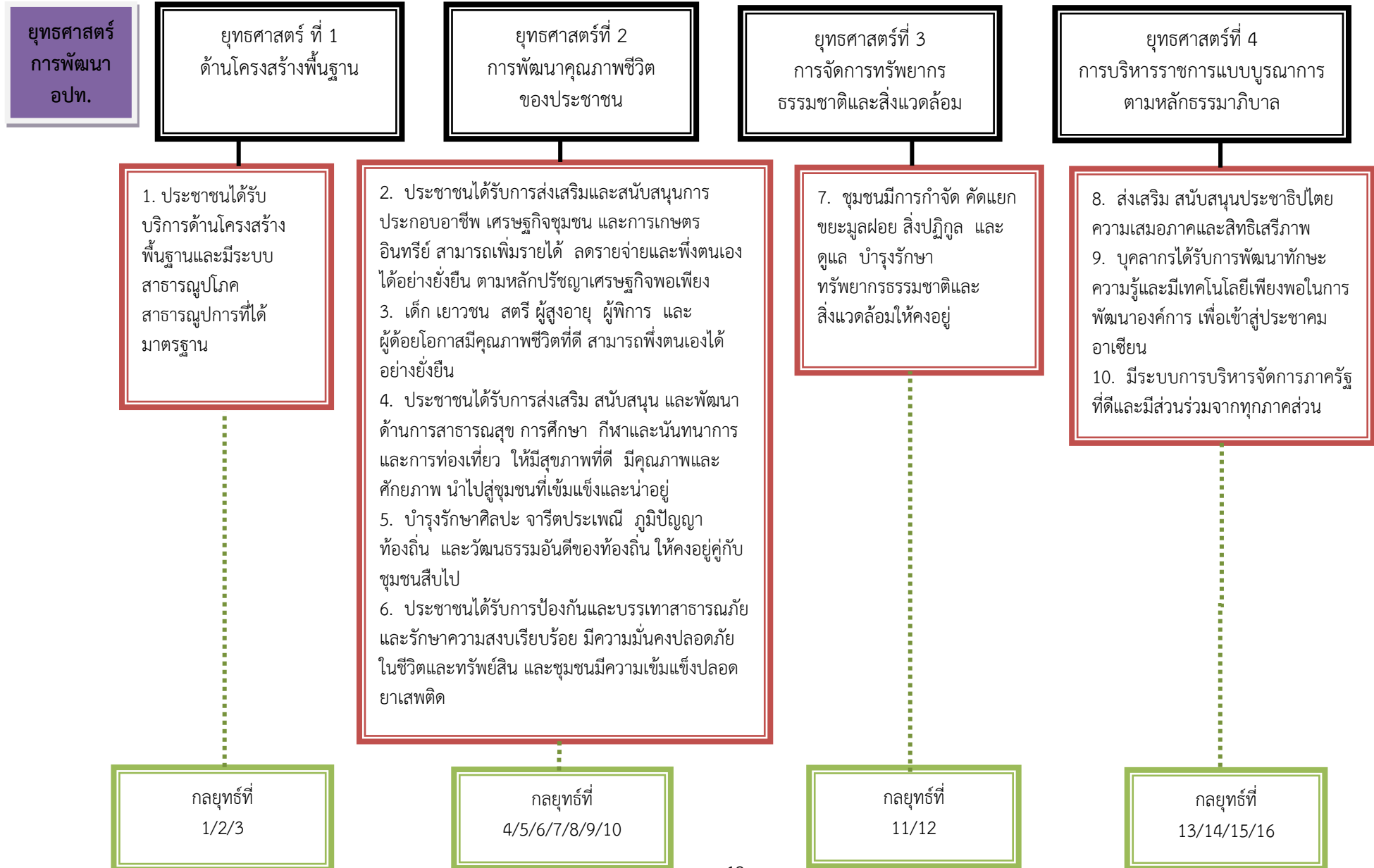
ยุทธศาสตร์  
การพัฒนา  
อปท.

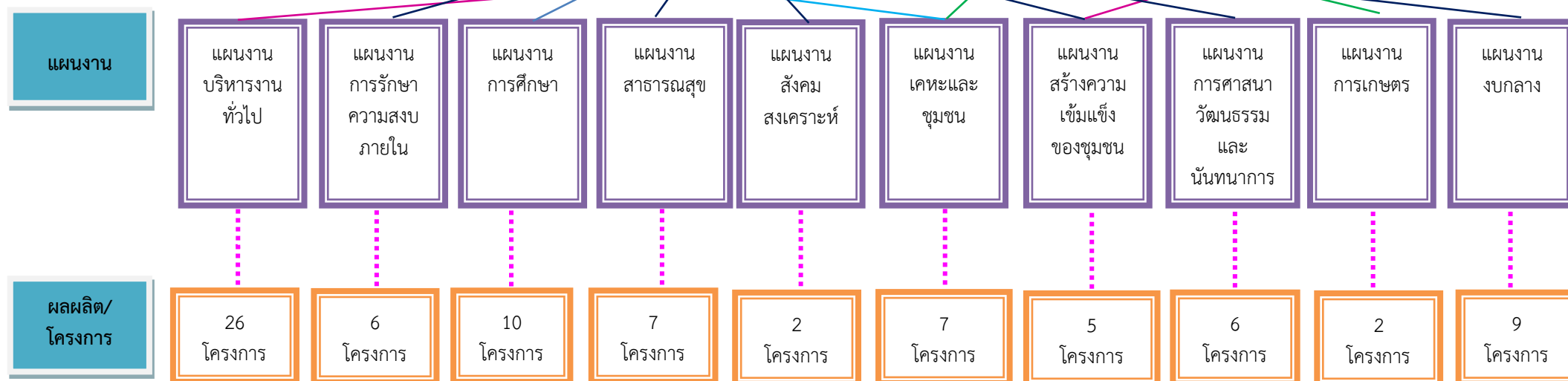
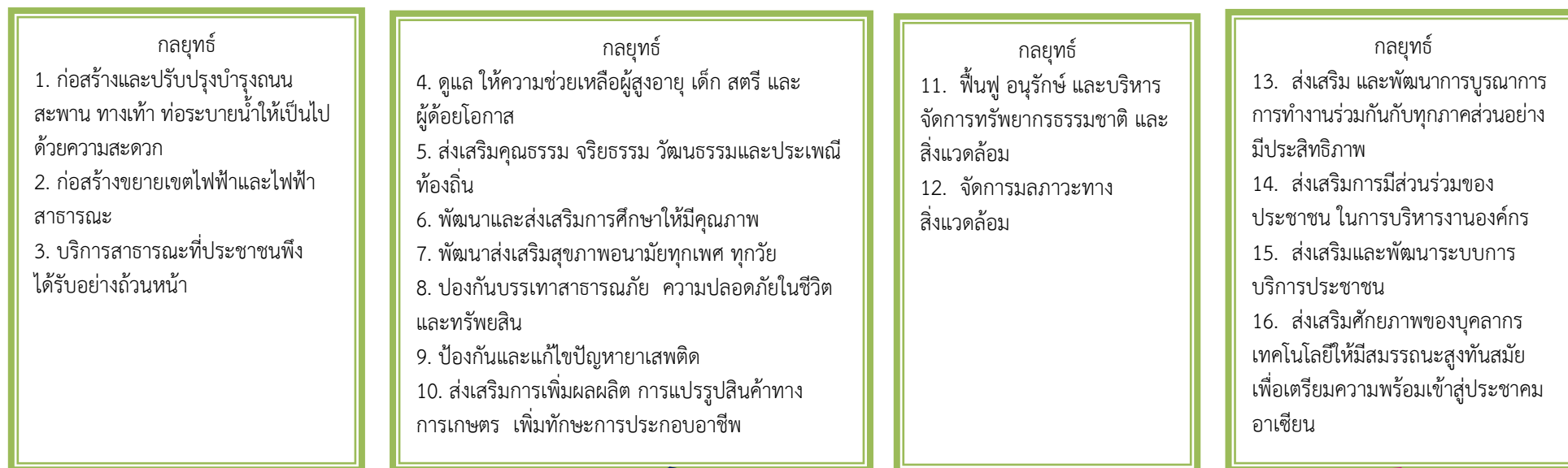
1.ด้านโครงสร้าง  
พื้นฐาน

2.การพัฒนา  
คุณภาพชีวิตของ  
ประชาชน

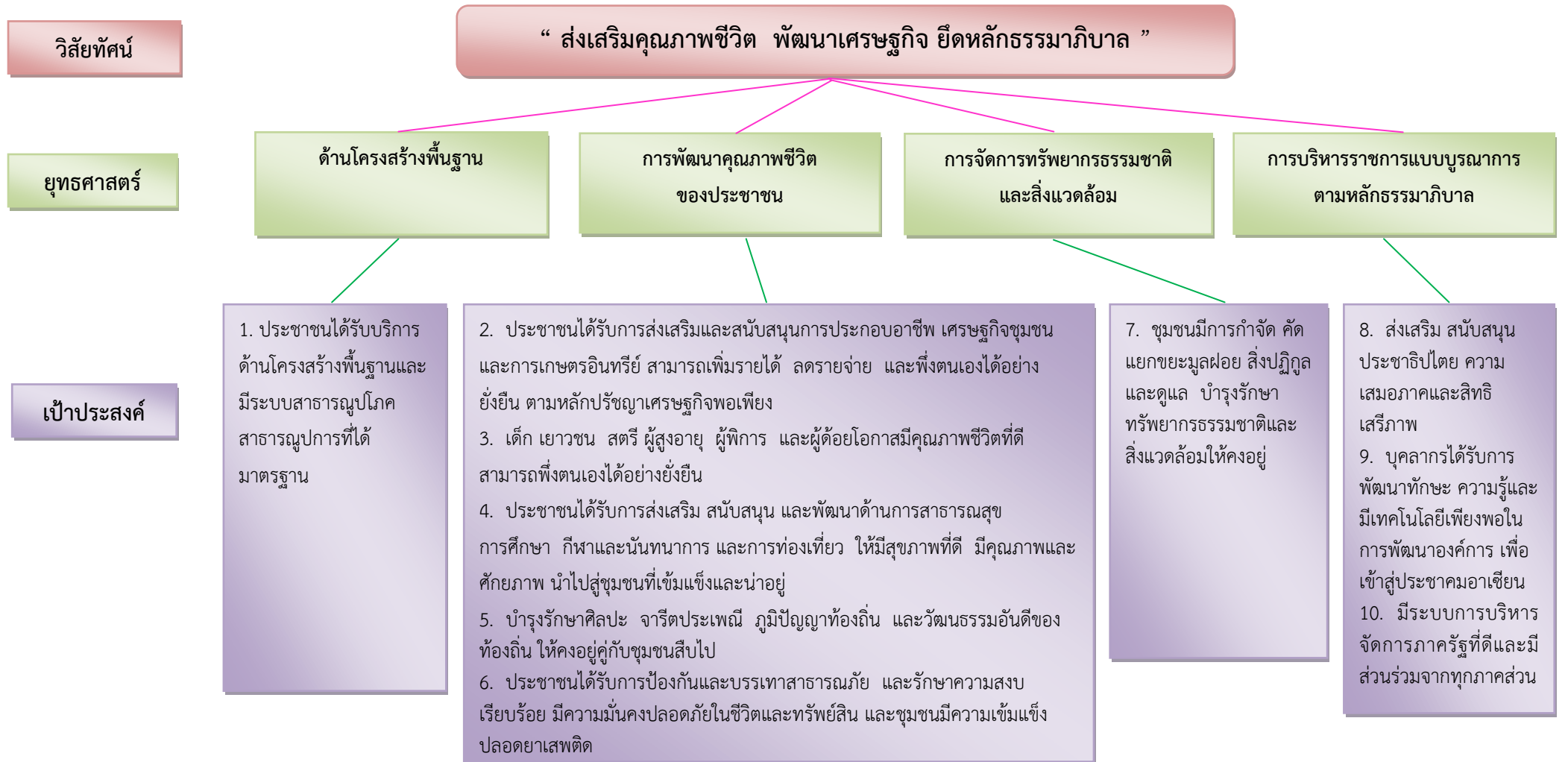
3.การจัดการทรัพยากร  
ธรรมชาติและ  
สิ่งแวดล้อม

4.การบริหารราชการ  
แบบบูรณาการ ตาม  
หลักธรรมาภิบาล

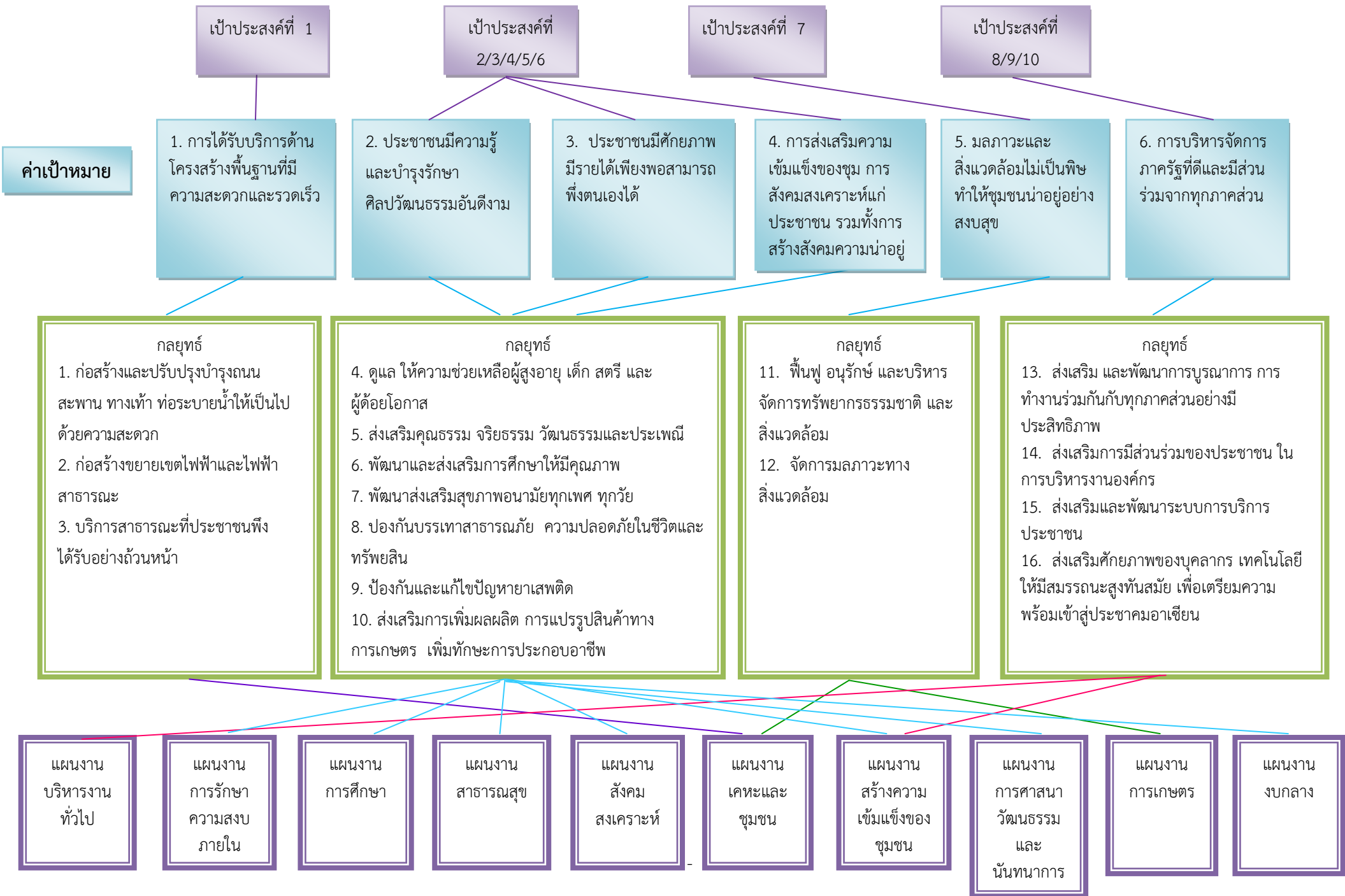




แผนผังยุทธศาสตร์ (Strategy Map)







## ส่วนที่ 3

### การนำแผนพัฒนาท้องถิ่นไปสู่การปฏิบัติ

#### ๑. ยุทธศาสตร์การพัฒนาและแผนงาน

ที่	ยุทธศาสตร์	ด้าน	แผนงาน	หน่วยงาน รับผิดชอบ หลัก	หน่วยงาน สนับสนุน
1	ด้านโครงสร้างพื้นฐาน	บริการชุมชนและ สังคม	แผนงานเคหะและชุมชน	กองช่าง	อบต. กุดจิก
2	การพัฒนาคุณภาพชีวิตของ ประชาชน	บริหารทั่วไป	แผนงานการรักษาความ สงบภายใน	สำนักงานปลัด อบต.	
		บริการชุมชนและ สังคม	แผนงานการศึกษา	กองการศึกษา	
		บริการชุมชนและ สังคม	แผนงานสาธารณสุข	กอง สาธารณสุข	
		บริการชุมชนและ สังคม	แผนงานสังคมสงเคราะห์	สำนักงานปลัด อบต.	
		บริการชุมชนและ สังคม	แผนงานสร้างความ เข้มแข็งของชุมชน	สำนักงานปลัด อบต.	
		บริการชุมชนและ สังคม	แผนงานศาสนา วัฒนธรรมและ นันทนาการ	กองการศึกษา	
		การเศรษฐกิจ	แผนงานการเกษตร	สำนักงานปลัด อบต.	
การดำเนินงานอื่น	แผนงานงบกลาง	สำนักงานปลัด อบต.			
3	การจัดการทรัพยากร ธรรมชาติและสิ่งแวดล้อม	บริการชุมชนและ สังคม	แผนงานเคหะและชุมชน	กอง สาธารณสุข	
		การเศรษฐกิจ	แผนงานการเกษตร	กอง สาธารณสุข	
4	การบริหารราชการ แบบบูรณาการ ตามหลักธรร มาภิบาล	บริหารทั่วไป	แผนงานบริหารงาน ทั่วไป	สำนักงานปลัด อบต.	
		บริการชุมชนและ สังคม	แผนงานสร้างความ เข้มแข็งของชุมชน	สำนักงานปลัด อบต.	
รวม	4 ยุทธศาสตร์	4 ด้าน	10 แผนงาน	1 สำนัก/ 4 กอง	

## 2. บัญชีโครงการพัฒนาท้องถิ่น

รายละเอียดโครงการพัฒนา  
แผนพัฒนาท้องถิ่น (พ.ศ.2561 - 2565)  
องค์การบริหารส่วนตำบลกุดจิก อำเภอสูงเนิน จังหวัดนครราชสีมา

แบบ ผ.02

ยุทธศาสตร์จังหวัดที่ 1 การพัฒนาและเพิ่มศักยภาพการแข่งขันเศรษฐกิจ

ยุทธศาสตร์การพัฒนาขององค์กรปกครองส่วนท้องถิ่นในเขตจังหวัดที่ 6 ด้านการพัฒนาโครงสร้างพื้นฐาน

ยุทธศาสตร์ที่ 1 ยุทธศาสตร์การพัฒนาด้านโครงสร้างพื้นฐาน

แผนงาน เคหะและชุมชน

ที่	โครงการ	วัตถุประสงค์	เป้าหมาย (ผลผลิตของโครงการ)	งบประมาณ					ตัวชี้วัด (KPI)	ผลที่คาดว่าจะได้รับ	หน่วยงาน รับผิดชอบหลัก
				2561 (บาท)	2562 (บาท)	2563 (บาท)	2564 (บาท)	2565 (บาท)			
<b>บ้านสลักได หมู่ที่ 3</b>											
1	โครงการก่อสร้างถนนคอนกรีตเสริมเหล็กทางหลวงท้องถิ่น สาย นม ถ.7 - 0001 (จากบริเวณหน้าบ้าน อ.เฉลิม เพชรสูงเนิน - บริเวณหน้าบ้านนางลดาวัลย์ ชมโคกกรวด)	เพื่อให้ประชาชนสัญจรไปมาได้สะดวก	ทำการปรับเกรดพื้นทางเดิมบดทับแน่นและก่อสร้างถนนคอนกรีตเสริมเหล็ก ขนาดผิวจราจรกว้าง 5.00 เมตร ยาว 575.00 เมตร หนา 0.15 เมตร หรือมีปริมาณพื้นที่ผิวจราจรคอนกรีตเสริมเหล็ก ไม่น้อยกว่า 2,939 ตารางเมตร พร้อมทางเชื่อมแยก 3 จุด ไหล่ทางดินถมบดอัดแน่นกว้างเฉลี่ยข้างละ 0.50 -1.00 เมตร หรือตามสภาพพื้นที่ปริมาณดินถมไหล่ทางไม่น้อยกว่า 100 ลูกบาศก์เมตร และติดตั้งป้ายประชาสัมพันธ์โครงการ จำนวน 1 ป้าย (ตามแบบ อบต.กุดจิก)	1,587,000	-	-	-	-	จำนวนครัวเรือนที่ได้รับความสะดวกในการสัญจร	ประชาชนได้รับความสะดวกในการใช้รถใช้ถนน	กองช่าง
2	โครงการปรับปรุงบ่อพัก คสล.และวางระบายน้ำ คสล.ถนนทางหลวงท้องถิ่น นม ถ.7-0001 (จากหน้าบ้าน อ.เฉลิม เพชรสูงเนิน - หน้าบ้านนางลดาวัลย์ ชมโคกกรวด) หมู่ที่ 3 ต.กุดจิก อ.สูงเนิน จ.นครราชสีมา	1.เพื่อปรับปรุงบ่อพัก คสล.และวางระบายน้ำ คสล.ที่ระดับฝาปิดต่ำกว่าถนน คสล. 2.เพื่อปรับปรุงระบายน้ำ คสล.จากระบายน้ำปิดเป็นระบายน้ำที่เปิดฝาได้ตลอดแนว	1.ทำการปรับปรุงยกระดับบ่อพัก คสล. ขนาด 1.30 x 1.30 เมตร จำนวน 27 บ่อ (ใช้ฝาปิดบ่อพักเดิม) 2.ทำการปรับปรุงวางระบายน้ำ คสล. พร้อม ฝาปิด คสล. ขอบรางกว้าง 0.95 เมตร ยาว 157 เมตร และติดตั้งป้ายประชาสัมพันธ์โครงการ จำนวน 1 ป้าย (ตามแบบอบต.กุดจิก)	392,000	-	-	-	-	จำนวนครัวเรือนที่ได้รับความสะดวกในการสัญจร	การระบายน้ำฝนและน้ำใช้ครัวเรือนดีขึ้น น้ำไม่ท่วมขัง	กองช่าง

ที่	โครงการ	วัตถุประสงค์	เป้าหมาย (ผลผลิตของโครงการ)	งบประมาณ					ตัวชี้วัด (KPI)	ผลที่คาดว่าจะได้รับ	หน่วยงาน รับผิดชอบหลัก
				2561 (บาท)	2562 (บาท)	2563 (บาท)	2564 (บาท)	2565 (บาท)			
3	โครงการก่อสร้างถนนคอนกรีตเสริมเหล็กทางหลวงท้องถิ่น สาย นม.ถ7 - 0001 นากลาง - กุดจิก (จากบริเวณหน้าบ้านนางลาววัลย์ ชมโคกกรวด - แยกถนนลาดยางข้างโรงเรียนบ้านสลักไผ่) หมู่ที่ 3,5 ต.กุดจิก อ.สูงเนิน จ.นครราชสีมา	เพื่อก่อสร้างถนนคอนกรีตจากถนนถนนลาดยางแคบซึ่ที่ชำรุดและใกล้เสื่อมสภาพเป็นถนน คสล.	ทำการขุดรื้อคันทางเดิมแล้วบดทับ และก่อสร้างถนนคอนกรีตเสริมเหล็ก ขนาดกว้าง 6.00 เมตร ยาว 343.00 เมตร หนา 0.15 เมตร หรือมีปริมาณพื้นที่ผิวจราจรคอนกรีตเสริมเหล็กไม่น้อยกว่า 2,058 ตารางเมตร ไหล่ทางใช้ดินคันทางเดิมอัดแน่นกว้างเฉลี่ยข้างละ 1.00 เมตร หรือตามสภาพพื้นที่ และติดตั้งป้ายประชาสัมพันธ์โครงการ จำนวน 1 ป้าย (ตามแบบ อบต.กุดจิก)	-	1,220,000	-	-	-	จำนวนครัวเรือนที่ได้รับความสะดวกในการสัญจร	ประชาชนได้รับความสะดวกในการใช้รถใช้ถนน	กองช่าง
4	โครงการก่อสร้างรางระบายน้ำคอนกรีตเสริมเหล็ก (ด้วย) ขอบบ้านนายสงวน แซ่มสูงเนิน บ้านสลักไผ่ หมู่ที่ 3 ต.กุดจิก อ.สูงเนิน จ.นครราชสีมา	-เพื่อรองรับการระบายน้ำฝนและน้ำทิ้งบ้านเรือนประชาชน	ทำการรื้อถอนถนน คสล.เดิม พื้นที่ 34 ตารางเมตร และก่อสร้างรางระบายน้ำ คสล.ขนาดกว้าง 0.50 เมตร ยาวรวม 68 เมตร ลึกเฉลี่ย 0.40 เมตร และติดตั้งป้ายประชาสัมพันธ์โครงการ จำนวน 1 ป้าย (ตามแบบ อบต.กุดจิก)	-	115,000	-	-	-	จำนวนครัวเรือนที่ไม่มีปัญหาน้ำท่วมขัง	การระบายน้ำฝนและน้ำใช้ครัวเรือนดีขึ้น น้ำไม่ท่วมขัง	กองช่าง
5	โครงการก่อสร้างรางระบายน้ำคอนกรีตเสริมเหล็ก (ด้วย) บ้าน.ส.โตะ บ้านสลักไผ่ หมู่ที่ 3 ต.กุดจิก อ.สูงเนิน จ.นครราชสีมา	-เพื่อรองรับการระบายน้ำฝนและน้ำทิ้งบ้านเรือนประชาชน	ทำการรื้อถอนถนน คสล.เดิม พื้นที่ 44 ตารางเมตร และก่อสร้างรางระบายน้ำ คสล.ขนาดกว้าง 0.50 เมตร ยาวรวม 87 เมตร ลึกเฉลี่ย 0.40 เมตร และติดตั้งป้ายประชาสัมพันธ์โครงการ จำนวน 1 ป้าย (ตามแบบ อบต.กุดจิก)	-	148,000	-	-	-	จำนวนครัวเรือนที่ไม่มีปัญหาน้ำท่วมขัง	การระบายน้ำฝนและน้ำใช้ครัวเรือนดีขึ้น น้ำไม่ท่วมขัง	กองช่าง
6	โครงการก่อสร้างถนนคอนกรีตเสริมเหล็ก (ต่อจากถนน คสล.เดิม) ขอบบ้านนายไมตรี บ้านสลักไผ่ หมู่ที่ 3 ต.กุดจิก อ.สูงเนิน จ.นครราชสีมา	- เพื่อก่อสร้างถนนคอนกรีตเสริมเหล็ก จากเดิมเป็นถนนดิน -เพื่อให้ประชาชนใช้สัญจรไปมาได้สะดวกและปลอดภัย	ทำการปรับรื้อคันทางเดิม พร้อมลงดินถมปรับระดับคันทาง ปริมาตรดินถมไม่น้อยกว่า 40 ลูกบาศก์เมตร ก่อสร้างถนนคอนกรีตเสริมเหล็ก ขนาดกว้าง 4 เมตร ยาว 38 เมตร หนา 0.15 เมตร หรือมีปริมาณพื้นที่ผิวจราจรคอนกรีตเสริมเหล็กไม่น้อยกว่า 152 ตารางเมตร (ตามแบบ อบต.กุดจิก)	-	90,000	-	-	-	จำนวนครัวเรือนที่ได้รับความสะดวก	ประชาชนได้รับความสะดวกและปลอดภัย	กองช่าง
7	โครงการปรับปรุงถนนลงหินคลุกจากบริเวณหลังบ้านนายชูชาติ ธีระภาพร บ้านสลักไผ่ หมู่ที่ 3 ต.กุดจิก อ.สูงเนิน จ.นครราชสีมา	- เพื่อปรับปรุงถนนเดิมซึ่งเป็นถนนดินมีสภาพเป็นหลุมบ่อ เป็นผิวทางถนนลงหินคลุก	ทำการปรับเกรดรื้อคันทางเดิมแล้วบดทับ และปรับปรุงผิวทางลงหินคลุกบดอัดแน่น ขนาดกว้าง 4 เมตร ยาว 45 เมตร หนา 0.15 เมตร หรือมีปริมาตรหินคลุกบดทับแน่นไม่น้อยกว่า 27 ลูกบาศก์เมตร (ตามแบบ อบต.กุดจิก)	-	18,000	-	-	-	จำนวนครัวเรือนที่ได้รับความสะดวก	ประชาชนได้รับความสะดวกและปลอดภัย	กองช่าง

ที่	โครงการ	วัตถุประสงค์	เป้าหมาย (ผลผลิตของโครงการ)	งบประมาณ					ตัวชี้วัด (KPI)	ผลที่คาดว่าจะได้รับ	หน่วยงาน รับผิดชอบหลัก
				2561 (บาท)	2562 (บาท)	2563 (บาท)	2564 (บาท)	2565 (บาท)			
8	โครงการปรับปรุงถนนลงหिनคลุก บ้านนายสำราญ - นางก้อน บ้านสลักได หมู่ที่ 3 ต.กุดจิก อ.สูงเนิน จ.นครราชสีมา	- เพื่อปรับปรุงถนนเดิม ซึ่งเป็นถนนดินมีสภาพ เป็นหลุมบ่อ เป็นผิวทาง ถนนลงหिनคลุก	ทำการปรับเกรดหรือคันทางเดิมแล้วบดทับ และลงดิน ถมคันทางปรับระดับบดทับแน่น ขนาดกว้าง 3.50 เมตร ยาว 100 เมตร หนาเฉลี่ย 0.30 เมตร และลง หिनคลุกพื้นทางบดอัดแน่น ขนาดกว้าง 3 เมตร ยาว 100 เมตร หนาเฉลี่ย 0.10 เมตร (ตามแบบ อบต.กุดจิก)	-	37,000	-	-	-	จำนวนครัวเรือน ที่ได้รับความ สะดวก	ประชาชนได้รับ ความสะดวก และปลอดภัย	กองช่าง
9	โครงการปรับปรุงถนนลงหिनคลุก ซอยบ้านนายเทียบ บ้านสลักได หมู่ที่ 3 ต.กุดจิก อ.สูงเนิน จ.นครราชสีมา	- เพื่อปรับปรุงถนนเดิม ซึ่งเป็นถนนดินมีสภาพ เป็นหลุมบ่อ เป็นผิวทาง ถนนลงหिनคลุก	ทำการปรับเกรดหรือคันทางเดิมแล้วบดทับ และลงดิน ถมคันทางปรับระดับบดทับแน่น ขนาดกว้าง 4 เมตร เมตร ยาว 94 เมตร หนาเฉลี่ย 0.30 เมตร และลง หिनคลุกพื้นทางบดอัดแน่น ขนาดกว้าง 3.50 เมตร ยาว 94 เมตร หนาเฉลี่ย 0.10 เมตร (ตามแบบ อบต.กุดจิก)	-	36,500	-	-	-	จำนวนครัวเรือน ที่ได้รับความ สะดวก	ประชาชนได้รับ ความสะดวก และปลอดภัย	กองช่าง
10	โครงการติดตั้งยางขลอความเร็วรถ (Rubber speed hump) บ้านสลักได หมู่ที่ 3 ต.กุดจิก อ.สูงเนิน จ.นครราชสีมา	-เพื่อใช้ขลอความเร็วรถ ที่ใช้สัญจรไปมาในชุมชน - เพื่อป้องกันและลด อุบัติเหตุในการใช้รถใช้ถนน	ทำการติดตั้งยางขลอความเร็ว ด้าสลบเหลือ่ง จำนวน 2 จุด - ยางสีดำ ขนาด 50x35x5 ซม. จำนวน 9 ชิ้น /ชุด - ยางสีเหลือ่ง ขนาด 50x35x5 ซม. จำนวน 9 ชิ้น/ชุด - ยางปิดหัว สีดำ จำนวน 2 ชิ้น /ชุด - ยางปิดหัว สีเหลือ่ง จำนวน 2 ชิ้น/ชุด	-	-	20,000	-	-	จำนวนครัวเรือน ที่ได้รับความ สะดวก	ประชาชนได้รับ ความปลอดภัย ในการใช้รถใช้ ถนน	กองช่าง
11	โครงการขยายผิวจราจรถนนคอนกรีต เสริมเหล็ก สาย นม.ถ7-0001 (ช่วงบริเวณ หน้าบ้านนางลดาวัลย์ - สามแยกโค้ง วัดสลักได ด้านทิศตะวันตก) บ้านสลักได หมู่ที่ 3 ต.กุดจิก อ.สูงเนิน จ.นครราชสีมา	- เพื่อขยายผิวจราจรถนน คอนกรีตเสริมเหล็กให้มี ผิวจราจรกว้างขึ้น	ทำการขุดรื้อพื้นทางเดิมแล้วบดทับ และก่อสร้างขยาย ผิวจราจรกว้าง 1.65 - 2.80 เมตร ยาวรวม 245 เมตร หนา 0.15 เมตร หรือมีพื้นที่ขยายผิวจราจร คสล. ไม่น้อยกว่า 480 ตารางเมตร และติดตั้งป้าย ประชาสัมพันธ์โครงการ จำนวน 1 ป้าย (ตามแบบ อบต.กุดจิก)	-	-	285,000	-	-	จำนวนครัวเรือน ที่ได้รับความ สะดวก	ประชาชนได้รับ ความสะดวก ในการใช้รถ ใช้ถนน	กองช่าง

ที่	โครงการ	วัตถุประสงค์	เป้าหมาย (ผลผลิตของโครงการ)	งบประมาณ					ตัวชี้วัด (KPI)	ผลที่คาดว่าจะได้รับ	หน่วยงาน รับผิดชอบหลัก
				2561 (บาท)	2562 (บาท)	2563 (บาท)	2564 (บาท)	2565 (บาท)			
12	โครงการขยายผิวจราจรถนนคอนกรีตเสริมเหล็ก (ถนนสายหน้าวัดสลักไถ่ - สามแยกโรงน้ำแข็งเก่า) ด้านทิศใต้ บ้านสลักไถ่ หมู่ที่ 3 ต.กุดจิก อ.สูงเนิน จ.นครราชสีมา	- เพื่อขยายผิวจราจรถนนคอนกรีตเสริมเหล็กให้มีผิวจราจรกว้างขึ้น	ทำการขุดรื้อพื้นทางเดิมแล้วบดทับ และก่อสร้างขยายผิวจราจรกว้าง 1.20 - 3.00 เมตร ยาวรวม 434 เมตร หนา 0.15 เมตร หรือมีพื้นที่ขยายผิวจราจร คสล. ไม่น้อยกว่า 840 ตารางเมตร และติดตั้งป้ายประชาสัมพันธ์โครงการ จำนวน 1 ป้าย (ตามแบบ อบต.กุดจิก)	-	-	500,000	-	-	จำนวนครัวเรือนที่ได้รับความสะดวก	ประชาชนได้รับความสะดวกในการใช้รถใช้ถนน	กองช่าง
13	โครงการก่อสร้างรางระบายน้ำคอนกรีตเสริมเหล็ก (ด้วย) บ้านนางพริ้ม บ้านสลักไถ่ หมู่ที่ 3 ต.กุดจิก อ.สูงเนิน จ.นครราชสีมา	-เพื่อรองรับการระบายน้ำฝนและน้ำทิ้งบ้านเรือนประชาชน	ทำการรื้อถนนเดิม คสล.เดิม พื้นที่ 23 ตารางเมตร และก่อสร้างรางระบายน้ำ คสล.ขนาดกว้าง 0.50 เมตร ยาวรวม 46 เมตร ลึกเฉลี่ย 0.40 เมตร และติดตั้งป้ายประชาสัมพันธ์โครงการ จำนวน 1 ป้าย (ตามแบบ อบต.กุดจิก)	-	-	79,000	-	-	จำนวนครัวเรือนที่ไม่มีปัญหาน้ำท่วมขัง	การระบายน้ำฝนและน้ำใช้ครัวเรือนดีขึ้น น้ำไม่ท่วมขัง	กองช่าง
14	โครงการก่อสร้าง BOX CULVERT บริเวณทางข้ามนาทางอัญชลี พระจะโป๊ะ บ้านสลักไถ่ หมู่ที่ 3 ต.กุดจิก อ.สูงเนิน จ.นครราชสีมา	-เพื่อระบายน้ำการเกษตรเร็วขึ้น -เพื่อใช้เป็นทางข้ามคลองส่งน้ำสะดวกและปลอดภัย	ทำการก่อสร้าง BOX CULVERT จำนวน 2 ช่อง ขนาด 2.10x2.10 เมตร 2 แถว ยาว 6 เมตร พร้อมดินถมบดอัดแน่นข้างทั้งสองด้าน และติดตั้งป้ายประชาสัมพันธ์โครงการ จำนวน 1 ป้าย (ตามแบบ อบต.กุดจิก)	-	-	120,000	-	-	จำนวนครัวเรือนที่ได้รับความสะดวก	ประชาชนได้รับความสะดวกและปลอดภัย	กองช่าง
15	โครงการก่อสร้างรางระบายน้ำคอนกรีตเสริมเหล็ก (ด้วย) บ้านนางน้อย - คลองวังเสาร บ้านสลักไถ่ หมู่ที่ 3 ต.กุดจิก อ.สูงเนิน จ.นครราชสีมา	-เพื่อรองรับการระบายน้ำฝนและน้ำทิ้งบ้านเรือนประชาชน	ทำการรื้อถนนเดิม คสล.เดิม พื้นที่ 45 ตารางเมตร และก่อสร้างรางระบายน้ำ คสล.ขนาดกว้าง 0.50 เมตร ยาวรวม 95 เมตร ลึกเฉลี่ย 0.40 เมตร และติดตั้งป้ายประชาสัมพันธ์โครงการ จำนวน 1 ป้าย (ตามแบบ อบต.กุดจิก)	-	-	-	162,000	-	จำนวนครัวเรือนที่ไม่มีปัญหาน้ำท่วมขัง	การระบายน้ำฝนและน้ำใช้ครัวเรือนดีขึ้น น้ำไม่ท่วมขัง	กองช่าง
16	โครงการขยายผิวจราจรถนนคอนกรีตเสริมเหล็ก (ถนนสายหน้าวัดสลักไถ่ - สามแยกโรงน้ำแข็งเก่า) ด้านทิศเหนือ บ้านสลักไถ่ หมู่ที่ 3 ต.กุดจิก อ.สูงเนิน จ.นครราชสีมา	- เพื่อขยายผิวจราจรถนนคอนกรีตเสริมเหล็กให้มีผิวจราจรกว้างขึ้น	ทำการขุดรื้อพื้นทางเดิมแล้วบดทับ และก่อสร้างขยายผิวจราจรกว้าง 1.50 - 3.00 เมตร ยาวรวม 460 เมตร หนา 0.15 เมตร หรือมีพื้นที่ขยายผิวจราจร คสล. ไม่น้อยกว่า 830 ตารางเมตร และติดตั้งป้ายประชาสัมพันธ์โครงการ จำนวน 1 ป้าย (ตามแบบ อบต.กุดจิก)	-	-	-	490,000	-	จำนวนครัวเรือนที่ได้รับความสะดวก	ประชาชนได้รับความสะดวกในการใช้รถใช้ถนน	กองช่าง

ที่	โครงการ	วัตถุประสงค์	เป้าหมาย (ผลผลิตของโครงการ)	งบประมาณ					ตัวชี้วัด (KPI)	ผลที่คาดว่าจะได้รับ	หน่วยงาน รับผิดชอบหลัก
				2561 (บาท)	2562 (บาท)	2563 (บาท)	2564 (บาท)	2565 (บาท)			
17	โครงการปรับปรุงถนนลงหินคลุก (เลียบบล่องวังเสาร จากทำนบตาภู - ทำนบแปดช่อง) บ้านสลักได หมู่ที่ 3 ต.กุดจิก อ.สูงเนิน จ.นครราชสีมา	- เพื่อปรับผิวทางให้มีการใช้งานที่ดีขึ้น	ทำการปรับปรุงถนนลงหินคลุกขนาดกว้าง 3 เมตร ยาว 570 เมตร หนา 0.15 เมตร พร้อมติดตั้งป้ายประชาสัมพันธ์โครงการ จำนวน 1 ป้าย (ตามแบบ อบต. กุดจิก)	-	-	-	180,000	-	จำนวนครัวเรือนที่ได้รับความสะดวก	ประชาชนได้รับความสะดวกในการใช้รถใช้ถนน	กองช่าง
18	โครงการติดตั้งกล้องวงจรปิด CCTV พร้อมศูนย์ควบคุม ภายในเขตองค์การบริหารส่วนตำบลกุดจิก อ.สูงเนิน จ.นครราชสีมา	- เพื่อป้องกันและแก้ไขปัญหาเสพติดของหมู่บ้าน/ชุมชน ลดการแพร่ระบาดของยาเสพติด - เพื่อเฝ้าระวังเหตุร้ายและนำไปสู่ความช่วยเหลือผู้ประสบภัย - เพื่อพัฒนาระบบรักษาความปลอดภัยในชีวิตและทรัพย์สินของประชาชน	ทำการติดตั้งกล้องวงจรปิด CCTV พร้อมศูนย์ควบคุมกล้อง ภายในเขตองค์การบริหารส่วนตำบลกุดจิก จำนวน 13 จุด พร้อมอุปกรณ์ครบชุด พร้อมติดตั้งป้ายประชาสัมพันธ์โครงการ จำนวน 1 ป้าย (ตามแบบ อบต.กุดจิก)	-	-	-	900,000	-	จำนวนครัวเรือนที่ได้รับความปลอดภัย	พื้นที่เสี่ยงในหมู่บ้านลดลงและทำให้คุณภาพชีวิตของประชาชนดีขึ้น	กองช่าง
19	โครงการก่อสร้างรางระบายน้ำคอนกรีตเสริมเหล็ก (ตัวยู) ซอย 7 บ้านสลักได หมู่ที่ 3 ต.กุดจิก อ.สูงเนิน จ.นครราชสีมา	-เพื่อรองรับการระบายน้ำฝนและน้ำทิ้งบ้านเรือนประชาชน	ทำการรื้อถอนถนน คสล.เดิม พื้นที่ 96 ตารางเมตร และก่อสร้างรางระบายน้ำ คสล.ทั้งสองฝั่ง ขนาดกว้าง 0.50 เมตร ยาวรวม 192 เมตร ลึกเฉลี่ย 0.40 เมตร และติดตั้งป้ายประชาสัมพันธ์โครงการ จำนวน 1 ป้าย (ตามแบบ อบต.กุดจิก)	-	-	-	326,000	-	จำนวนครัวเรือนที่ไม่มีปัญหาน้ำท่วมขัง	การระบายน้ำฝนและน้ำใช้ครัวเรือนดีขึ้น น้ำไม่ท่วมขัง	กองช่าง
20	โครงการก่อสร้างถนนคอนกรีตเสริมเหล็ก ซอยบ้านนางก้อน - บ้านนายเหลื่อ บ้านสลักได หมู่ที่ 3 ต.กุดจิก อ.สูงเนิน จ.นครราชสีมา	เพื่อก่อสร้างถนนคอนกรีตจากเดิมเป็นถนนดินและหินคลุก	ทำการเกรดปรับระดับพื้นทางเดิม และทำการก่อสร้างถนนคอนกรีตเสริมเหล็ก ขนาดกว้าง 3.50 เมตร ยาว 100 เมตร หนา 0.15 เมตร หรือมีปริมาณพื้นที่ผิวคอนกรีตเสริมเหล็กไม่น้อยกว่า 350 ตารางเมตร และติดตั้งป้ายประชาสัมพันธ์โครงการ จำนวน 1 ป้าย (ตามแบบ อบต.กุดจิก)	-	-	-	-	206,500	จำนวนครัวเรือนที่ได้รับความสะดวก	ประชาชนได้รับความสะดวกในการใช้รถใช้ถนน	กองช่าง



ที่	โครงการ	วัตถุประสงค์	เป้าหมาย (ผลผลิตของโครงการ)	งบประมาณ					ตัวชี้วัด (KPI)	ผลที่คาดว่าจะได้รับ	หน่วยงาน รับผิดชอบ หลัก
				2561 (บาท)	2562 (บาท)	2563 (บาท)	2564 (บาท)	2565 (บาท)			
21	โครงการก่อสร้างวางระบายน้ำคอนกรีตเสริมเหล็ก (ด้วย) บ้านนางไพรินทร์ - บ้านนางสลิ บ้านสลักไผ่ หมู่ที่ 3 ต.กุดจิก อ.สูงเนิน จ.นครราชสีมา	-เพื่อรองรับการระบายน้ำฝนและน้ำทิ้งบ้านเรือนประชาชน	ทำการรื้อถอนถนน คสล.เดิม พื้นที่ 138 ตารางเมตร และก่อสร้างวางระบายน้ำ คสล. ขนาดกว้าง 0.50 เมตร ยาวรวมสองข้าง 692เมตร ลึกเฉลี่ย 0.40 เมตร และติดตั้งป้ายประชาสัมพันธ์โครงการ จำนวน 1 ป้าย (ตามแบบ อบต.กุดจิก)	-	-	-	-	1,245,000	จำนวนครัวเรือนที่ไม่มีปัญหา น้ำท่วมขัง	การระบายน้ำฝน และน้ำใช้ครัวเรือนดีขึ้น น้ำไม่ท่วมขัง	กองช่าง
22	โครงการจัดซื้อที่ดินเพื่อก่อสร้างสวนสุขภาพหมู่บ้าน/ชุมชน บ้านสลักไผ่ หมู่ที่ 3 อ.สูงเนิน จ.นครราชสีมา	- เพื่อให้เยาวชนประชาชน มีพื้นที่ออกกำลังกาย นันทนาการ จัดกิจกรรมของหมู่บ้าน	จัดซื้อที่ดินขนาดพื้นที่ 2 ไร่ ในพื้นที่หมู่ที่ 3 และติดตั้งป้ายประชาสัมพันธ์โครงการ จำนวน 1 ป้าย (ตามแบบ อบต.กุดจิก)	-	-	-	-	2,000,000	จำนวนครัวเรือนที่ได้รับความสะดวก	มีสถานที่พักผ่อนหย่อนใจ ใช้เวลาให้เกิดประโยชน์	กองช่าง
23	โครงการขุดเจาะบ่อบาดาลหมู่บ้าน/ชุมชน บ้านสลักไผ่ หมู่ที่ 3 อ.สูงเนิน จ.นครราชสีมา	- เพื่อแก้ปัญหาการขาดแคลนน้ำในช่วงฤดูแล้ง	ค่าขุดเจาะบ่อบาดาล ขนาด ๑ 4" พร้อมอุปกรณ์ จำนวน 1 บ่อ (ตามแบบ อบต.กุดจิก)	-	-	-	-	50,000	จำนวนครัวเรือนที่ได้รับความสะดวก	ประชาชนมีน้ำอุปโภคบริโภคเพียงพอ	กองช่าง

ที่	โครงการ	วัตถุประสงค์	เป้าหมาย (ผลผลิตของโครงการ)	งบประมาณ					ตัวชี้วัด (KPI)	ผลที่คาดว่าจะได้รับ	หน่วยงาน รับผิดชอบหลัก
				2561 (บาท)	2562 (บาท)	2563 (บาท)	2564 (บาท)	2565 (บาท)			
<b>บ้านขาม หมู่ที่ 4</b>											
24	โครงการก่อสร้างถนนคอนกรีตเสริมเหล็ก ซอยโรงปุ๋ย (ต่อจากถนน คสล. เดิม) หมู่ที่ 4 ต.กุดจิก อ.สูงเนิน จ.นครราชสีมา	เพื่อให้ประชาชนสัญจร ไปมาได้สะดวก	ทำการปรับเกรดพื้นทางเดิมและก่อสร้างถนนคอนกรีต เสริมเหล็ก ขนาดผิวจราจรกว้าง 3.50 เมตร ยาว 135.00 เมตร หนา 0.15 เมตร หรือมีปริมาณพื้นที่ผิวจราจร คอนกรีตเสริมเหล็ก ไม่น้อยกว่า 472.50 ตารางเมตร และลงดินถมขอบทางกว้างเฉลี่ยข้างละ 0.50 เมตร หนา 0.15 เมตร หรือดินถมไหล่ทางไม่น้อยกว่า 21 ลูกบาศก์เมตร และติดตั้งป้ายประชาสัมพันธ์ โครงการ จำนวน 1 ป้าย (ตามแบบ อบต.กุดจิก)	255,000	-	-	-	-	จำนวนครัวเรือน ที่ได้รับความ สะดวก	ประชาชนได้รับ ความสะดวก ในการใช้รถ ใช้ถนน	กองช่าง
25	โครงการก่อสร้างถนนคอนกรีตเสริมเหล็ก ซอยโรงปุ๋ย (ต่อจากถนน คสล. เดิม) บ.บ้านขาม หมู่ที่ 4 ต.กุดจิก อ.สูงเนิน จ.นครราชสีมา	เพื่อก่อสร้างถนนคอนกรีต จากถนนหินคลุกที่ชำรุด เป็นถนน คสล.	ทำการขุดรื้อคันทางเดิมแล้วบดทับและดินลูกรังรองพื้น ทาง ขนาดกว้าง 5.00 เมตร ยาว 227.00 เมตร หนาเฉลี่ย 0.15 เมตร และก่อสร้างถนนคอนกรีต เสริมเหล็ก ขนาดกว้าง 3.50 เมตร ยาว 227.00 เมตร หนา 0.15 เมตร หรือมีปริมาณพื้นที่ผิวจราจรคอนกรีต เสริมเหล็ก ไม่น้อยกว่า 794.50 ตารางเมตร ไหล่ทางดิน ลูกรัง กว้างเฉลี่ยข้างละ 0.50 เมตร และติดตั้งป้าย ประชาสัมพันธ์โครงการ จำนวน 1 ป้าย (ตามแบบ อบต. กุดจิก)	494,000	-	-	-	-	จำนวนครัวเรือน ที่ได้รับความ สะดวก	ประชาชนได้รับ ความสะดวก ในการใช้รถ ใช้ถนน	กองช่าง
26	โครงการก่อสร้างถนนคอนกรีตเสริมเหล็ก ซอยบ้านนางรำพิง โฟดสูงเนิน หมู่ที่ 4 ต.กุดจิก อ.สูงเนิน จ.นครราชสีมา	เพื่อให้ประชาชนสัญจร ไปมาได้สะดวก	ทำการปรับเกรดพื้นทางเดิม วางท่อ คสล. ข้ามทางแยก ขนาด Ø 0.30 เมตร จำนวน 5 ท่อน และก่อสร้างถนนคอนกรีตเสริมเหล็ก ขนาดผิว จราจรกว้าง 3.00 เมตร ยาว 72.0 เมตร หนา 0.15 เมตร หรือมีปริมาณพื้นที่ผิวจราจร คอนกรีตเสริม เหล็กไม่น้อยกว่า 216.00 ตารางเมตร และลงดิน ถมขอบทาง กว้างเฉลี่ยข้างละ 0.20 เมตร หรือ ตามสภาพพื้นที่ ดินถมไหล่ทางไม่น้อยกว่า 5.00 ลูกบาศก์เมตร และติดตั้งป้ายประชาสัมพันธ์ โครงการ จำนวน 1 ป้าย (ตามแบบ อบต.กุดจิก)	119,000	-	-	-	-	จำนวนครัวเรือน ที่ได้รับความ สะดวก	ประชาชนได้รับ ความสะดวก ในการใช้รถ ใช้ถนน	กองช่าง

ที่	โครงการ	วัตถุประสงค์	เป้าหมาย (ผลผลิตของโครงการ)	งบประมาณ					ตัวชี้วัด (KPI)	ผลที่คาดว่าจะ ได้รับ	หน่วยงาน รับผิดชอบ หลัก
				2561 (บาท)	2562 (บาท)	2563 (บาท)	2564 (บาท)	2565 (บาท)			
27	โครงการก่อสร้างถนนคอนกรีตเสริมเหล็ก ซอยบ้านนางประกาย บ้านขาม หมู่ที่ 4 ต.กุดจิก อ.สูงเนิน จ.นครราชสีมา	- เพื่อก่อสร้างถนนคอนกรีต เสริมเหล็ก จากเดิมเป็น ถนนดิน -เพื่อให้ประชาชนใช้สัญจร ได้สะดวกและปลอดภัย	ทำการก่อสร้างถนนคอนกรีตเสริมเหล็ก ขนาดกว้าง 3 เมตร ยาว 66 เมตร หนา 0.15 เมตร หรือมี ปริมาณพื้นที่ผิวจราจรคอนกรีตเสริมเหล็กไม่น้อยกว่า 198 ตารางเมตร และติดตั้งป้ายประชาสัมพันธ์ โครงการ จำนวน 1 ป้าย (ตามแบบ อบต.กุดจิก)	-	116,000	-	-	-	จำนวนครัวเรือน ที่ได้รับความ สะดวก	ประชาชนใช้รถ ใช้ถนนสะดวก และปลอดภัย	กองช่าง
28	โครงการปรับปรุงถนนลงหินคลุก ซอยบ้านนายเอนก บ้านขาม หมู่ที่ 4 ต.กุดจิก อ.สูงเนิน จ.นครราชสีมา	- เพื่อปรับปรุงถนนเดิมซึ่ง เป็นถนนดินมีสภาพเป็น หลุมบ่อ เป็นผิวทางถนน ลงหินคลุก	ทำการปรับเกรดหรือคันทางเดิมแล้วบดทับ และลงดิน ถมคันทางปรับระดับบดทับแน่น ขนาดกว้าง 3.50 เมตร ยาว 126 เมตร หนาเฉลี่ย 0.30 เมตร และลง หินคลุกพื้นทางบดอัดแน่น ขนาดกว้าง 3 เมตร ยาว 126 เมตร หนาเฉลี่ย 0.10 เมตร (ตามแบบ อบต.กุดจิก)	-	45,000	-	-	-	จำนวนครัวเรือน ที่ได้รับความ สะดวก	ประชาชนได้รับ ความสะดวก และปลอดภัย	กองช่าง
29	โครงการปรับปรุงถนนลงหินคลุก ซอยบ้านนางพร บ้านขาม หมู่ที่ 4 ต.กุดจิก อ.สูงเนิน จ.นครราชสีมา	- เพื่อปรับปรุงถนนเดิมซึ่ง เป็นถนนดินมีสภาพเป็น หลุมบ่อ เป็นผิวทางถนน ลงหินคลุก	ทำการปรับเกรดหรือคันทางเดิมแล้วบดทับ และลงดิน ถมคันทางปรับระดับบดทับแน่น ขนาดกว้าง 4.00 เมตร ยาว 60 เมตร หนาเฉลี่ย 0.30 เมตร และลง หินคลุกพื้นทางบดอัดแน่น ขนาดกว้าง 3.50 เมตร ยาว 60 เมตร หนาเฉลี่ย 0.10 เมตร (ตามแบบ อบต.กุดจิก)	-	27,000	-	-	-	จำนวนครัวเรือน ที่ได้รับความ สะดวก	ประชาชนได้รับ ความสะดวก และปลอดภัย	กองช่าง
30	โครงการปรับปรุงถนนลงหินคลุก ซอยบ้านก้านสมบัตินี้สูงเนิน บ้านขาม หมู่ที่ 4 ต.กุดจิก อ.สูงเนิน จ.นครราชสีมา	- เพื่อปรับปรุงถนนเดิมซึ่ง เป็นถนนดินมีสภาพเป็น หลุมบ่อ เป็นผิวทางถนน ลงหินคลุก	ทำการปรับเกรดหรือคันทางเดิมแล้วบดทับ และลงดิน ถมคันทางปรับระดับบดทับแน่น ขนาดกว้าง 3.50 เมตร ยาว 54 เมตร หนาเฉลี่ย 0.30 เมตร และลง หินคลุกพื้นทางบดอัดแน่น ขนาดกว้าง 3 เมตร ยาว 54 เมตร หนาเฉลี่ย 0.10 เมตร (ตามแบบ อบต.กุดจิก)	-	20,000	-	-	-	จำนวนครัวเรือน ที่ได้รับความ สะดวก	ประชาชนได้รับ ความสะดวก และปลอดภัย	กองช่าง
31	โครงการก่อสร้างรางระบายน้ำคอนกรีต เสริมเหล็ก (ตัวยู) ซอย 5 บ้านขาม หมู่ที่ 4 ต.กุดจิก อ.สูงเนิน จ.นครราชสีมา	-เพื่อรองรับการระบาย น้ำฝนและน้ำทิ้งบ้านเรือน ประชาชน	ทำการรื้อถอนถนน คสล.เดิม พื้นที่ 100 ตารางเมตร และก่อสร้างรางระบายน้ำ คสล.ขนาดกว้าง 0.50 เมตร ยาวรวม 200 เมตร ลึกเฉลี่ย 0.40 เมตร และติดตั้งป้ายประชาสัมพันธ์โครงการ จำนวน 1 ป้าย (ตามแบบ อบต.กุดจิก)	-	340,000	-	-	-	จำนวนครัวเรือน ที่ไม่มีปัญหา น้ำท่วมขัง	การระบายน้ำฝน และน้ำใช้ครัวเรือน ดีขึ้น น้ำไม่ท่วมขัง	กองช่าง

ที่	โครงการ	วัตถุประสงค์	เป้าหมาย (ผลผลิตของโครงการ)	งบประมาณ					ตัวชี้วัด (KPI)	ผลที่คาดว่าจะ ได้รับ	หน่วยงาน รับผิดชอบ หลัก
				2561 (บาท)	2562 (บาท)	2563 (บาท)	2564 (บาท)	2565 (บาท)			
32	โครงการปรับปรุงถนนผิวทางแอสฟัลต์ติกคอนกรีต ทางหลวงท้องถิ่น นม.ถ.2051 บ้านขาม หมู่ที่ 4 - โรงเรียนกุดจิกวิทยา ต.กุดจิก อ.สูงเนิน จ.นครราชสีมา	เพื่อก่อสร้างถนนพาราแอสฟัลต์ติกคอนกรีต จากเป็นถนนหินที่ชำรุด เป็นถนนผิวทางพาราแอสฟัลต์ติกคอนกรีต	ขนาดผิวจราจรกว้าง 8 เมตร ยาว 412 เมตร หนา 0.05 เมตร หรือมีพื้นที่ดำเนินการ ไม่น้อยกว่า 3,396 ตารางเมตร พร้อมงานจราจรและติดตั้งป้ายประชาสัมพันธ์โครงการ จำนวน 1 ป้าย (ตามแบบ อบต.กุดจิก)	-	-	1,150,000	-	-	จำนวนครัวเรือน ที่ได้รับความ สะดวก	ประชาชนใช้รถ ใช้ถนนสะดวก และปลอดภัย	กองช่าง
33	โครงการก่อสร้างถนนคอนกรีตเสริมเหล็ก ขอยเลียบรั้ววัดป่า บ้านขาม หมู่ที่ 4 ต.กุดจิก อ.สูงเนิน จ.นครราชสีมา	- เพื่อก่อสร้างถนนคอนกรีตเสริมเหล็ก จากเดิมเป็น ถนนดิน -เพื่อให้ประชาชนใช้สัญจร ได้สะดวกและปลอดภัย	ทำการก่อสร้างถนนคอนกรีตเสริมเหล็ก ขนาดกว้าง 3 เมตร ยาว 200 เมตร หนา 0.15 เมตร หรือมี ปริมาณพื้นที่ผิวจราจรคอนกรีตเสริมเหล็กไม่น้อยกว่า 600 ตารางเมตร และติดตั้งป้ายประชาสัมพันธ์ โครงการ จำนวน 1 ป้าย (ตามแบบ อบต. กุดจิก)	-	-	354,000	-	-	จำนวนครัวเรือน ที่ได้รับความ สะดวก	ประชาชนใช้รถ ใช้ถนนสะดวก และปลอดภัย	กองช่าง
34	โครงการก่อสร้างถนนคอนกรีตเสริมเหล็ก ขอยบ้านนางรำฟิ่ง บัตรสูงเนิน บ้านขาม หมู่ที่ 4 ต.กุดจิก อ.สูงเนิน จ.นครราชสีมา	- เพื่อก่อสร้างถนนคอนกรีตเสริมเหล็ก จากเดิมเป็น ถนนดิน -เพื่อให้ประชาชนใช้สัญจร ได้สะดวกและปลอดภัย	ทำการก่อสร้างถนนคอนกรีตเสริมเหล็ก ขนาดกว้าง 4 เมตร ยาว 227 เมตร หนา 0.15 เมตร หรือมี ปริมาณพื้นที่ผิวจราจรคอนกรีตเสริมเหล็กไม่น้อยกว่า 908 ตารางเมตร และติดตั้งป้ายประชาสัมพันธ์ โครงการ จำนวน 1 ป้าย (ตามแบบ อบต. กุดจิก)	-	-	535,000	-	-	จำนวนครัวเรือน ที่ได้รับความ สะดวก	ประชาชนใช้รถ ใช้ถนนสะดวก และปลอดภัย	กองช่าง
35	โครงการปรับปรุงถนนลงหินคลุก ขอยเลียบสระน้ำโรงปุ๋ย บ้านขาม หมู่ที่ 4 ต.กุดจิก อ.สูงเนิน จ.นครราชสีมา	- เพื่อปรับปรุงถนนเดิม ซึ่งเป็นถนนดินมีสภาพ เป็นหลุมบ่อ เป็นผิวทาง ถนนลงหินคลุก	<b>ช่วงที่ 1.</b> ถมดินคันทางปรับระดับบดทับแน่น ขนาด กว้าง 3.50 เมตร ยาว 67 เมตร หนาเฉลี่ย 0.30 เมตร และลงหินคลุกพื้นที่ทางบดทับแน่น ขนาดกว้าง 3 เมตร ยาว 67 เมตร หนา 0.10 เมตร <b>ช่วงที่ 2.</b> ถมดินคันทางปรับระดับบดทับแน่น ขนาด กว้าง 3.50 เมตร ยาว 95 เมตร หนาเฉลี่ย 0.30 เมตร และลงหินคลุกพื้นที่ทางบดทับแน่น ขนาดกว้าง 3 เมตร ยาว 95 เมตร หนา 0.10 เมตร	-	-	80,000	-	-	จำนวนครัวเรือน ที่ได้รับความ สะดวก	ประชาชนได้รับ ความสะดวก และปลอดภัย	กองช่าง
36	โครงการขยายผิวจราจรถนนคอนกรีตเสริมเหล็ก (จากแยกโรงน้ำแข็งเก่า - สามแยก หมู่ 4 ซอย 1) ตำบลทิดไต้ บ้านขาม หมู่ที่ 4 ต.กุดจิก อ.สูงเนิน จ.นครราชสีมา	- เพื่อขยายผิวจราจรถนน คอนกรีตเสริมเหล็กให้มีผิว จราจรกว้างขึ้น	ทำการขุดหรือพื้นที่เดิมแล้วบดทับ และก่อสร้างขยาย ผิวจราจรกว้าง 2 เมตร ยาวรวม 620 เมตร หนา 0.15 เมตร หรือมีพื้นที่ขยายผิวจราจร คสล. ไม่น้อยกว่า 824 ตารางเมตร และติดตั้งป้ายประชาสัมพันธ์โครงการ จำนวน 1 ป้าย (ตามแบบ อบต.กุดจิก)	-	-	490,000	-	-	จำนวนครัวเรือน ที่ได้รับความ สะดวก	ประชาชนได้รับ ความสะดวก ในการใช้รถ ใช้ถนน	กองช่าง

ที่	โครงการ	วัตถุประสงค์	เป้าหมาย (ผลผลิตของโครงการ)	งบประมาณ					ตัวชี้วัด (KPI)	ผลที่คาดว่าจะได้รับ	หน่วยงาน รับผิดชอบหลัก
				2561 (บาท)	2562 (บาท)	2563 (บาท)	2564 (บาท)	2565 (บาท)			
37	โครงการติดตั้งยางชลดความเร็วรถ (Rubber speed hump) บ้านขาม หมู่ที่ 4 ต.กุดจิก อ.สูงเนิน จ.นครราชสีมา	-เพื่อใช้ชลดความเร็วรถที่ใช้สัญจรไปมาในชุมชน - เพื่อป้องกันและลดอุบัติเหตุในการใช้รถใช้ถนน	ทำการติดตั้งยางชลดความเร็ว ค้ำสลับเหลือง จำนวน 2 จุด - ยางสีดำ ขนาด 50x35x5 ซม. จำนวน 9 ชิ้น /ชุด - ยางสีเหลือง ขนาด 50x35x5 ซม. จำนวน 9 ชิ้น/ชุด - ยางปิดหัว สีดำ จำนวน 2 ชิ้น /ชุด - ยางปิดหัว สีเหลือง จำนวน 2 ชิ้น/ชุด	-	-	20,000	-	-	จำนวนครีวเรือนที่ได้รับความสะดวก	ประชาชนได้รับความปลอดภัยในการใช้รถใช้ถนน	กองช่าง
38	โครงการก่อสร้างรางระบายน้ำคอนกรีตเสริมเหล็ก (ด้วย) ขอย 5 (ต่อจากรางเดิม) บ้านขาม หมู่ที่ 4 ต.กุดจิก อ.สูงเนิน จ.นครราชสีมา	-เพื่อรองรับการระบายน้ำฝนและน้ำที่ขังบ้านเรือนประชาชน	ทำการรื้อถอนถนน คสล.เดิม พื้นที่ 237 ตารางเมตร และก่อสร้างรางระบายน้ำ คสล.ขนาดกว้าง 0.50 เมตร ยาว 150 เมตร ลึกเฉลี่ย 0.40 เมตร และติดตั้งป้ายประชาสัมพันธ์โครงการ จำนวน 1 ป้าย (ตามแบบ อบต.กุดจิก)	-	-	-	270,000	-	จำนวนครีวเรือนที่ไม่มีปัญหาน้ำท่วมขัง	การระบายน้ำฝนและน้ำใช้ครีวเรือนสะดวกขึ้น น้ำไม่ท่วมขัง	กองช่าง
39	โครงการก่อสร้างรั้วคอนกรีตเสริมเหล็ก รอบบริเวณ ศาลาประชาคมบ้านขาม หมู่ที่ 4 ต.กุดจิก อ.สูงเนิน จ.นครราชสีมา	- เพื่อก่อสร้างรั้วรอบบริเวณที่ดินพื้นที่ศาลาประชาคม	ทำการก่อสร้างรั้วคอนกรีตบล็อค สูง 2.10 เมตร ประตูเข้าออก 1 จุด ยาวรวม 150 เมตร และติดตั้งป้ายประชาสัมพันธ์โครงการ จำนวน 1 ป้าย (ตามแบบ อบต. กุดจิก)	-	-	-	300,000	-	1 แห่ง	ภูมิทัศน์โดยรอบบริเวณสวยงาม	กองช่าง
40	โครงการก่อสร้างรางระบายน้ำคอนกรีตเสริมเหล็ก (ด้วย) ขอย 2 บ้านขาม หมู่ที่ 4 ต.กุดจิก อ.สูงเนิน จ.นครราชสีมา	-เพื่อรองรับการระบายน้ำฝนและน้ำที่ขังบ้านเรือนประชาชน	ทำการรื้อถอนถนน คสล.เดิม พื้นที่ 87 ตารางเมตร และก่อสร้างรางระบายน้ำ คสล.ขนาดกว้าง 0.50 เมตร ยาวรวม 174 เมตร ลึกเฉลี่ย 0.40 เมตร และติดตั้งป้ายประชาสัมพันธ์โครงการ จำนวน 1 ป้าย (ตามแบบ อบต.กุดจิก)	-	-	-	295,000	-	จำนวนครีวเรือนที่ไม่มีปัญหาน้ำท่วมขัง	การระบายน้ำฝนและน้ำใช้ครีวเรือนสะดวกขึ้น น้ำไม่ท่วมขัง	กองช่าง
41	โครงการติดตั้งป้ายเตือนจราจรในเขตพื้นที่บ้านขาม หมู่ที่ 4 ต.กุดจิก อ.สูงเนิน อ.สูงเนิน จ.นครราชสีมา	-เพื่อติดตั้งป้ายเตือนจราจรในเขตหมู่บ้านให้ประชาชนใช้รถใช้ถนนด้วยความระมัดระวัง	ทำการติดตั้งป้ายเตือนจราจร ตามมาตรฐานทางหลวงท้องถิ่น จำนวน 15 ป้าย (ตามแบบป้ายเตือนจราจร มาตรฐานทางหลวงท้องถิ่น)	-	-	-	45,000	-	จำนวนครีวเรือนที่ได้รับความปลอดภัย	ประชาชนได้รับความปลอดภัยในการใช้รถใช้ถนน	กองช่าง

ที่	โครงการ	วัตถุประสงค์	เป้าหมาย (ผลผลิตของโครงการ)	งบประมาณ					ตัวชี้วัด (KPI)	ผลที่คาดว่าจะ ได้รับ	หน่วยงาน รับผิดชอบ หลัก
				2561 (บาท)	2562 (บาท)	2563 (บาท)	2564 (บาท)	2565 (บาท)			
42	โครงการก่อสร้างรางระบายน้ำคอนกรีตเสริมเหล็ก (ด้วย) ข้างบ้านนายฉลวย บ้านขาม หมู่ที่ 4 ต.กุดจิก อ.สูงเนิน จ.นครราชสีมา	-เพื่อรองรับการระบายน้ำฝนและน้ำทิ้งบ้านเรือนประชาชน	ทำการรื้อถอนถนน คสล.เดิม พื้นที่ 25 ตารางเมตร และก่อสร้างรางระบายน้ำ คสล.ขนาดกว้าง 0.50 เมตร ยาว 50 เมตร ลึกเฉลี่ย 0.40 เมตร และติดตั้งป้ายประชาสัมพันธ์โครงการ จำนวน 1 ป้าย (ตามแบบ อบต.กุดจิก)	-	-	-	-	100,000	จำนวนครัวเรือนที่ไม่มีปัญหาน้ำท่วมขัง	การระบายน้ำฝนและน้ำใช้ครัวเรือนสะดวกขึ้น น้ำไม่ท่วมขัง	กองช่าง
43	โครงการก่อสร้างถนนคอนกรีตเสริมเหล็ก ขอยบ้านก้านสมบัติ บ้านขาม หมู่ที่ 4 ต.กุดจิก อ.สูงเนิน จ.นครราชสีมา	- เพื่อก่อสร้างถนนคอนกรีตเสริมเหล็ก จากเดิมเป็นถนนดิน -เพื่อให้ประชาชนใช้สัญจรได้สะดวกและปลอดภัย	ทำการก่อสร้างถนนคอนกรีตเสริมเหล็ก ขนาดกว้าง 3 เมตร ยาว 54 เมตร หนา 0.15 เมตร หรือมีปริมาณพื้นที่ผิวจราจรคอนกรีตเสริมเหล็กไม่น้อยกว่า 162 ตารางเมตร (ตามแบบ อบต.กุดจิก)	-	-	-	-	96,000	จำนวนครัวเรือนที่ได้รับความสะดวก	ประชาชนใช้รถใช้ถนนสะดวกและปลอดภัย	กองช่าง
44	โครงการขุดลอกคลองส่งน้ำบ้านขาม หมู่ที่ 4 ต.กุดจิก อ.สูงเนิน จ.นครราชสีมา	-เพื่อขุดลอกคลองที่มีสภาพที่ตื้นเขินให้มีความลึกและเก็บน้ำระบายน้ำได้เพิ่มมากขึ้น	ทำการขุดลอกคลอง ขนาดกว้าง 5 เมตร ยาว 850 เมตร ลึก 2 เมตร ลาดเอียง 1:1 และติดตั้งป้ายประชาสัมพันธ์โครงการ จำนวน 1 ป้าย (ตามแบบ อบต.กุดจิก)	-	-	-	-	400,000	จำนวนครัวเรือนที่ได้รับความสะดวกในการสัญจร	การระบายน้ำเพื่อทำการเกษตรสะดวกขึ้น	กองช่าง
45	โครงการขุดลอกคลองส่งน้ำ (จากท่านบตาสิมา ถึง คลองวังเสาร์) บ้านขาม หมู่ที่ 4 ต.กุดจิก อ.สูงเนิน จ.นครราชสีมา	-เพื่อขุดลอกคลองที่มีสภาพที่ตื้นเขินให้มีความลึกและเก็บน้ำระบายน้ำได้เพิ่มมากขึ้น	ทำการขุดลอกคลอง ขนาดกว้าง 6 เมตร ยาว 600 เมตร ลึก 2 เมตร ลาดเอียง 1:1 และติดตั้งป้ายประชาสัมพันธ์โครงการ จำนวน 1 ป้าย (ตามแบบ อบต.กุดจิก)	-	-	-	-	300,000	จำนวนครัวเรือนที่ได้รับความสะดวกในการสัญจร	การระบายน้ำเพื่อทำการเกษตรสะดวกขึ้น	กองช่าง
46	โครงการปรับปรุงถนนผิวทางแอสฟัลติกคอนกรีต ถนน หมู่ 4 ขอย 1 บ้านขาม หมู่ที่ 4 - โรงเรียนกุดจิกวิทยา ต.กุดจิก อ.สูงเนิน จ.นครราชสีมา	เพื่อก่อสร้างถนนพาราแอสฟัลติกคอนกรีต จากเป็นถนนดินที่ชำรุด เป็นถนนผิวทางพาราแอสฟัลติกคอนกรีต	ขนาดผิวจราจรกว้าง 4 - 5 เมตร ยาว 645 เมตร หนา 0.05 เมตร หรือมีพื้นที่ดำเนินการ ไม่น้อยกว่า 2,971 ตารางเมตร พร้อมงานจราจร และติดตั้งป้ายประชาสัมพันธ์โครงการ จำนวน 1 ป้าย (ตามแบบ อบต.กุดจิก)	-	-	-	-	1,000,000	จำนวนครัวเรือนที่ได้รับความสะดวกในการสัญจร	ประชาชนใช้รถใช้ถนนสะดวกและปลอดภัย	กองช่าง

ที่	โครงการ	วัตถุประสงค์	เป้าหมาย (ผลผลิตของโครงการ)	งบประมาณ					ตัวชี้วัด (KPI)	ผลที่คาดว่าจะได้รับ	หน่วยงาน รับผิดชอบ หลัก
				2561 (บาท)	2562 (บาท)	2563 (บาท)	2564 (บาท)	2565 (บาท)			
<b>บ้านสลักไผ่ หมู่ที่ 5</b>											
47	โครงการ ก่อสร้าง/วางท่อระบายน้ำคอนกรีตเสริมเหล็ก(จากแยกถนนทางเข้าสำนักงาน อบต.- คลองวังฉิม) บ้านสลักไผ่ หมู่ที่ 5 ต.กุดจิก อ.สูงเนิน จ.นครราชสีมา	เพื่อก่อสร้าง/วางท่อระบายน้ำฝนและน้ำทิ้ง อาคารบ้านเรือนของประชาชน	ทำการรื้อถนน คสล.เดิมพื้นที่ 192.00 ตารางเมตร พร้อมทำการวางท่อระบายน้ำ คสล.ชั้น 3 ขนาด Ø 0.80 เมตร รวมบ่อพัก คสล. ความยาว 215.00 เมตร พร้อมคืนสภาพถนน คสล. หน้า 0.15 เมตร พื้นที่ไม่น้อยกว่า 152.00 ตารางเมตร และถนนหินคลุก หน้า 0.10 เมตร พื้นที่ถนนหินคลุกไม่น้อยกว่า 223 ตารางเมตร และติดตั้งป้ายประชาสัมพันธ์โครงการ จำนวน 1 ป้าย (ตามแบบอบต.กุดจิก)	811,000	-	-	-	-	จำนวนครัวเรือนที่ได้รับความสะดวกในการสัญจร	การระบายน้ำฝนและน้ำใช้ครัวเรือนสะดวกขึ้น น้ำไม่ท่วมขัง	กองช่าง
48	โครงการต่อเติมอาคารเรียนศูนย์พัฒนาเด็กเล็กองค์การบริหารส่วนตำบลกุดจิก อ.สูงเนิน จ.นครราชสีมา	- เพื่อขยายห้องเรียนของศูนย์ฯ ในการรองรับเด็กที่มาเรียนใหม่พื้นที่เรียนทำกิจกรรมได้เหมาะสมตามหลักเกณฑ์ที่กำหนด	ทำการต่อเติมอาคารเรียนคอนกรีตเสริมเหล็ก ชั้นเดียว ขนาดกว้าง 6 เมตร ยาว 15.50 เมตร พร้อมครุภัณฑ์และติดตั้งป้ายประชาสัมพันธ์โครงการ จำนวน 1 ป้าย (ตามแบบ อบต.กุดจิก)	685,000	-	-	-	-	1 หลัง	ศพด.กุดจิก มีสถานที่รองรับเด็กเพิ่มขึ้น	กองช่าง
49	โครงการต่อเติมอาคารสำนักงานองค์การบริหารส่วนตำบลกุดจิก อ.สูงเนิน จ.นครราชสีมา	- เพื่อต่อเติมอาคารสำนักงานด้านหลัง เป็นอาคาร คสล.2 ชั้น	ทำการต่อเติมอาคารสำนักงานชั้น 2 ขนาดกว้าง 8.50 เมตร ยาว 22.00 เมตร พร้อมงานเชื่อมต่ออาคารและติดตั้งป้ายประชาสัมพันธ์โครงการ จำนวน 1 ป้าย (ตามแบบ อบต.กุดจิก)	1,560,000	-	-	-	-	1 หลัง	พนักงานมีพื้นที่ปฏิบัติงานเพิ่มขึ้น	กองช่าง
50	โครงการก่อสร้างถนนคอนกรีตเสริมเหล็กซอยบ้านนายมะณี - บ้านนายมาโนช บ้านสลักไผ่ หมู่ที่ 5 ต.กุดจิก อ.สูงเนิน จ.นครราชสีมา	- เพื่อก่อสร้างถนนคอนกรีตเสริมเหล็ก จากเดิมเป็นถนนดิน -เพื่อให้ประชาชนใช้สัญจรได้สะดวกและปลอดภัย	ทำการก่อสร้างถนนคอนกรีตเสริมเหล็ก ช่วงที่ 1 ขนาดกว้าง 3.50 เมตร ยาว 59 เมตร หน้า 0.15 เมตร ช่วงที่ 2 ขนาดกว้าง 3.00 เมตร ยาว 13 เมตร หน้า 0.15 เมตร รวม 2 ช่วง มีปริมาณพื้นที่ผิวจราจรคอนกรีตเสริมเหล็กไม่น้อยกว่า 245.50 ตารางเมตร	-	145,000	-	-	-	จำนวนครัวเรือนที่ได้รับความสะดวกในการสัญจร	ประชาชนใช้รถใช้ถนนสะดวกและปลอดภัย	กองช่าง
51	โครงการก่อสร้างถนนคอนกรีตเสริมเหล็กซอยบ้านนางสายรุ้ง บ้านสลักไผ่ หมู่ที่ 5 ต.กุดจิก อ.สูงเนิน จ.นครราชสีมา	- เพื่อก่อสร้างถนนคอนกรีตเสริมเหล็ก จากเดิมเป็นถนนดิน -เพื่อให้ประชาชนใช้สัญจรได้สะดวกและปลอดภัย	ทำการก่อสร้างถนนคอนกรีตเสริมเหล็ก ขนาดกว้าง 3 เมตร ยาว 48 เมตร หน้า 0.15 เมตร หรือมีปริมาณพื้นที่ผิวจราจรคอนกรีตเสริมเหล็กไม่น้อยกว่า 144 ตารางเมตร (ตามแบบ อบต.กุดจิก)	-	85,000	-	-	-	จำนวนครัวเรือนที่ได้รับความสะดวกในการสัญจร	ประชาชนใช้รถใช้ถนนสะดวกและปลอดภัย	กองช่าง

ที่	โครงการ	วัตถุประสงค์	เป้าหมาย (ผลผลิตของโครงการ)	งบประมาณ					ตัวชี้วัด (KPI)	ผลที่คาดว่าจะได้รับ	หน่วยงาน รับผิดชอบหลัก
				2561 (บาท)	2562 (บาท)	2563 (บาท)	2564 (บาท)	2565 (บาท)			
52	โครงการปรับปรุงสวนหย่อมบริเวณหน้าอาคารสำนักงานองค์การบริหารส่วนตำบล กุดจิก อ.สูงเนิน จ.นครราชสีมา	- เพื่อปรับปรุงสวนหย่อมบริเวณศาลพระภูมิ เสาธง ให้มีความสวยงาม และใช้เป็นสถานที่นั่งพักของผู้มาติดต่อราชการ	ทำการปรับปรุงภูมิทัศน์ จัดสวน ปลูกหญ้าปลูกต้นไม้ ขนาดพื้นที่กว้าง 11 - 13 เมตร ยาว 23 เมตร และปรับปรุงประตูทางเข้าสำนักงาน ขนาด 1.90x5.00 เมตรจำนวน 1 ชุด, อาคารพักผ่อนขนาด 2x4.00 เมตร จำนวน 1 หลัง หรือมีปริมาณพื้นที่จัดสวนหย่อม ไม่น้อยกว่า 270 ตารางเมตร และติดตั้งป้ายประชาสัมพันธ์โครงการจำนวน 1 ป้าย (ตามแบบ อบต.กุดจิก)	-	224,000	-	-	-	1 แห่ง	ภูมิทัศน์สถานที่ราชการสวยงาม	กองช่าง
53	โครงการขยายผิวจราจรคอนกรีตเสริมเหล็ก (จากหน้าบ้านนางลดาวัลย์ - บ้าน อ.เฉลิม) บ้านสลักไผ่ หมู่ที่ 5 ต.กุดจิก อ.สูงเนิน จ.นครราชสีมา	-เพื่อขยายไหล่ทางผิวจราจร จากดินหินคลุก เป็นผิว คสล.	ทำการรื้อหรือดินไหล่ทางแล้วบดทับ และก่อสร้างขยายไหล่ทางขนาดกว้างเฉลี่ย 0.30 - 1.00 เมตร ยาวรวม 400 เมตร หนา 0.10 เมตร หรือมีปริมาณพื้นที่ขยายผิวจราจร คสล.ไม่น้อยกว่า 260 ตารางเมตร (ตามแบบ อบต.กุดจิก)	-	99,000	-	-	-	จำนวนครัวเรือน ที่ได้รับความสะดวก	ประชาชนใช้รถใช้ถนนสะดวก และปลอดภัย	กองช่าง
54	โครงการก่อสร้างรางระบายน้ำคอนกรีตเสริมเหล็ก (ด้วย) ซอย 4 หมู่ที่ 4 ต.กุดจิก อ.สูงเนิน จ.นครราชสีมา	-เพื่อรองรับการระบายน้ำฝนและน้ำทิ้งบ้านเรือนประชาชน	ทำการรื้อถอนถนน คสล.เดิม พื้นที่ 83 ตารางเมตร และก่อสร้างรางระบายน้ำ คสล.ขนาดกว้าง 0.50 เมตร ยาวรวม 167 เมตร ลึกเฉลี่ย 0.40 เมตร และติดตั้งป้ายประชาสัมพันธ์โครงการ จำนวน 1 ป้าย (ตามแบบ อบต.กุดจิก)	-	283,900	-	-	-	จำนวนครัวเรือน ที่ไม่มีปัญหาน้ำท่วมขัง	การระบายน้ำฝน และน้ำใช้ครัวเรือนสะดวกขึ้น น้ำไม่ท่วมขัง	กองช่าง
55	โครงการปรับปรุงภูมิทัศน์รอบสระเก็บน้ำหลังสำนักงานองค์การบริหารส่วนตำบล กุดจิก เป็นสวนสุขภาพชุมชน/หมู่บ้าน	- เพื่อปรับปรุงภูมิทัศน์บริเวณรอบคันสระน้ำ เป็นสวนสุขภาพ เพื่อให้ประชาชนในพื้นที่ใช้เป็นสถานที่พักผ่อนนันทนาการ และออกกำลังกาย	ทำการปรับปรุงภูมิทัศน์ ดังนี้ 1.งานชุดรีด ปรับระดับดินรอบคันสระ 1,500 ตร.ม. 2.งานทางวิ่งรอบสระน้ำกว้าง 2 เมตร ยาว 300 เมตร 3.งานสร้างบันได คสล.ลงสระน้ำ จำนวน 1 จุด 4.งานติดตั้งเครื่องออกกำลังกาย จำนวน 2 จุด 5.งานปลูกต้นไม้ หญ้า และไฟฟ้าแสงสว่าง และติดตั้งป้ายประชาสัมพันธ์โครงการ จำนวน 1 ป้าย (ตามแบบ อบต.กุดจิก)	-	500,000	-	-	-	1 แห่ง	ประชาชนมีสุขภาพแข็งแรง ป้องกันปัญหา ยาเสพติด	กองช่าง



ที่	โครงการ	วัตถุประสงค์	เป้าหมาย (ผลผลิตของโครงการ)	งบประมาณ					ตัวชี้วัด (KPI)	ผลที่คาดว่าจะได้รับ	หน่วยงาน รับผิดชอบหลัก
				2561 (บาท)	2562 (บาท)	2563 (บาท)	2564 (บาท)	2565 (บาท)			
56	โครงการก่อสร้างถนนคอนกรีตเสริมเหล็ก (ถนนเลียบบคลอง หลังอบต. - Box Culvert) บ้านสลักไผ่ หมู่ที่ 5 ต.กุดจิก อ.สูงเนิน จ.นครราชสีมา	- เพื่อก่อสร้างถนนคอนกรีตเสริมเหล็ก จากเดิมเป็นถนนดิน -เพื่อให้ประชาชนใช้สัญจรได้สะดวกและปลอดภัย	ทำการลงดินคั่นทางปรับระดับบดทับแน่น ขนาดกว้างเฉลี่ย 4.50 เมตร ยาว 212 เมตร หนาเฉลี่ย 0.20 เมตร และก่อสร้างถนน คสล.ขนาดผิวจราจรกว้าง 4 เมตร ยาว 212 เมตร หนา 0.15 เมตร หรือมีปริมาณพื้นที่ผิวจราจร คสล.ไม่น้อยกว่า 848 ตารางเมตร พร้อมปรับขอบไหล่ทางตามสภาพพื้นที่ดินถมขอบไหล่ทางไม่น้อยกว่า 18 ลูกบาศก์เมตร และติดตั้งป้ายประชาสัมพันธ์โครงการ จำนวน 1 ป้าย (ตามแบบ อบต.กุดจิก)	-	-	550,000	-	-	จำนวนครัวเรือนที่ได้รับความสะดวก	ประชาชนใช้รถใช้ถนนสะดวกและปลอดภัย	กองช่าง
57	โครงการก่อสร้างถนนคอนกรีตเสริมเหล็ก (ต่อจากถนน คสล.เดิม) ซอย 9 บ้านสลักไผ่ หมู่ที่ 5 ต.กุดจิก อ.สูงเนิน จ.นครราชสีมา	- เพื่อก่อสร้างถนนคอนกรีตเสริมเหล็ก จากเดิมเป็นถนนดิน -เพื่อให้ประชาชนใช้สัญจรได้สะดวกและปลอดภัย	ทำการก่อสร้างถนนคอนกรีตเสริมเหล็ก ขนาดกว้าง 3 เมตร ยาว 25 เมตร หนา 0.15 เมตร หรือมีปริมาณพื้นที่ผิวจราจรคอนกรีตเสริมเหล็กไม่น้อยกว่า 75 ตารางเมตร (ตามแบบ อบต.กุดจิก)	-	-	44,250	-	-	จำนวนครัวเรือนที่ได้รับความสะดวก	ประชาชนใช้รถใช้ถนนสะดวกและปลอดภัย	กองช่าง
58	โครงการขยายผิวจราจรถนนคอนกรีตเสริมเหล็ก (จากหน้าบ้าน อ.เฉลิม - สามแยกอยู่ข้างพล ) ด้านทิศใต้ บ้านสลักไผ่ หมู่ที่ 5 ต.กุดจิก อ.สูงเนิน จ.นครราชสีมา	- เพื่อขยายผิวจราจรถนนคอนกรีตเสริมเหล็กให้มีผิวจราจรกว้างขึ้น	ทำการขุดรื้อพื้นทางเดิมแล้วบดทับ และก่อสร้างขยายผิวจราจรกว้าง 1.4 - 2.4 เมตร ยาวรวม 240 เมตร หนา 0.15 เมตร หรือมีพื้นที่ขยายผิวจราจร คสล.ไม่น้อยกว่า 394 ตารางเมตร และติดตั้งป้ายประชาสัมพันธ์โครงการ จำนวน 1 ป้าย (ตามแบบ อบต.กุดจิก)	-	-	240,000	-	-	จำนวนครัวเรือนที่ได้รับความสะดวก	ประชาชนได้รับความสะดวกในการใช้รถใช้ถนน	กองช่าง
59	โครงการขยายผิวจราจรถนนคอนกรีตเสริมเหล็ก (เส้นหลังประตูวัดสลักไผ่) บ้านสลักไผ่ หมู่ที่ 5 ต.กุดจิก อ.สูงเนิน จ.นครราชสีมา	- เพื่อขยายผิวจราจรถนนคอนกรีตเสริมเหล็กให้มีผิวจราจรกว้างขึ้น	ทำการขุดรื้อพื้นทางเดิมแล้วบดทับ และก่อสร้างขยายผิวจราจรกว้างข้างละ 1.50 เมตร ยาว 119 เมตร หนา 0.15 เมตร หรือมีพื้นที่ขยายผิวจราจร คสล.ไม่น้อยกว่า 257 ตารางเมตร และติดตั้งป้ายประชาสัมพันธ์โครงการ จำนวน 1 ป้าย (ตามแบบ อบต.กุดจิก)	-	-	160,000	-	-	จำนวนครัวเรือนที่ได้รับความสะดวก	ประชาชนได้รับความสะดวกในการใช้รถใช้ถนน	กองช่าง

ที่	โครงการ	วัตถุประสงค์	เป้าหมาย (ผลผลิตของโครงการ)	งบประมาณ					ตัวชี้วัด (KPI)	ผลที่คาดว่าจะ ได้รับ	หน่วยงาน รับผิดชอบ หลัก
				2561 (บาท)	2562 (บาท)	2563 (บาท)	2564 (บาท)	2565 (บาท)			
60	โครงการก่อสร้างป้ายชื่อศูนย์พัฒนาเด็กเล็ก องค์การบริหารส่วนตำบลกุดจิก อ.สูงเนิน จ.นครราชสีมา	- เพื่อก่อสร้างป้ายบอก ที่ตั้งศูนย์พัฒนาเด็กเล็ก องค์การบริหารส่วนตำบล กุดจิกบริเวณประตูทางเข้า	ทำการก่อสร้างป้ายบอกชื่ออาคารศูนย์ฯ ขนาดกว้าง 3 เมตร สูง 2 เมตร (ตามแบบ อบต.กุดจิก)	-	-	97,000	-	-	1 หลัง	ศพด.กุดจิก มีป้าย บอกชื่อ/ที่ตั้ง ศูนย์ฯ	กองช่าง
61	โครงการปรับปรุงสวนหย่อมบริเวณสถานที่ ติดตั้งพระบรมฉายาลักษณ์ (สระใต้) บ้านสลักได หมู่ที่ 5 ต.กุดจิก อ.สูงเนิน	- เพื่อปรับปรุงสวนหย่อม บริเวณสถานที่ติดตั้ง พระบรมฉายาลักษณ์ให้ มีความสวยงาม	ทำการจัดทำขอบคั่นหิน คสล. พร้อมลงดิน ปลูกหญ้า ปลูกต้นไม้ ขนาดพื้นที่กว้าง 6 เมตร ยาว 8 เมตร พร้อมกรอบพระบรมฉายาลักษณ์ จำนวน 1 ชุด (ตามแบบ อบต.กุดจิก)	-	-	80,000	-	-	1 แห่ง	ภูมิทัศน์สถานที่ ราชการสวยงาม	กองช่าง
62	โครงการติดตั้งยางชลดความเร็วรถ (Rubber speed hump) บ้านสลักได หมู่ที่ 5 ต.กุดจิก อ.สูงเนิน จ.นครราชสีมา	-เพื่อใช้ลดความเร็วรถที่ ใช้สัญจรไปมาในชุมชน - เพื่อป้องกันและลด อุบัติเหตุในการใช้รถ ใช้ถนน	ทำการติดตั้งยางชลดความเร็ว ดำสลับเหลือง จำนวน 5 ชุด - ยางสีดำ ขนาด 50x35x5 ซม. จำนวน 9 ชิ้น /ชุด - ยางสีเหลือง ขนาด 50x35x5 ซม. จำนวน 9 ชิ้น/ชุด - ยางปิดหัว สีดำ จำนวน 2 ชิ้น /ชุด - ยางปิดหัว สีเหลือง จำนวน 2 ชิ้น/ชุด	-	-	50,000	-	-	จำนวนคร่าวเรือน ที่ได้รับความ สะดวก	ประชาชนได้รับ ความปลอดภัย ในการใช้รถใช้ ถนน	กองช่าง
63	โครงการติดตั้งป้ายเตือนจราจรในเขตพื้นที่ บ้านสลักได หมู่ที่ 5 ต.กุดจิก อ.สูงเนิน อ.สูงเนิน จ.นครราชสีมา	-เพื่อติดตั้งป้ายเตือนจราจร ในเขตหมู่บ้านให้ประชาชน ใช้รถใช้ถนนด้วยความ ระมัดระวัง	ทำการติดตั้งป้ายเตือนจราจร ตามมาตรฐานทางหลวง ท้องถิ่น จำนวน 15 ป้าย (ตามแบบป้ายเตือนจราจร มาตรฐานทางหลวงท้องถิ่น)	-	-	-	45,000	-	จำนวนคร่าวเรือน ที่ได้รับความ ปลอดภัย	ประชาชนได้รับ ความปลอดภัย ในการใช้รถใช้ ถนน	กองช่าง
64	โครงการก่อสร้างผนังกันดิน คสล.พร้อม ปรับปรุงพื้นที่เป็นสวนสุขภาพชุมชน บริเวณสระใต้ บ้านสลักได หมู่ที่ 5 ตำบลกุดจิก อ.สูงเนิน จ.นครราชสีมา	- เพื่อก่อสร้างผนังกันดิน คสล. รอบสระเก็บน้ำ - เพื่อปรับปรุงพื้นที่สระใต้ เป็นสวนสุขภาพหมู่บ้าน	ทำการก่อสร้างผนังกันดินรอบสระใต้ ความยาวรวม 185 เมตร และปรับปรุงพื้นที่รอบบริเวณสระใต้ เป็น สถานที่ออกกำลังกาย พื้นที่บริเวณโดยรอบไม่น้อยกว่า 2500 ตารางเมตร และติดตั้งป้ายประชาสัมพันธ์ โครงการจำนวน 1 ป้าย (ตามแบบ อบต.กุดจิก)	-	-	-	4,000,000	-	1 แห่ง	ดลิ่งรอบคันสระน้ำ ไม่พังทลาย และ ประชาชนมีพื้นที่ไว้ สำหรับออกกำลังกาย	กองช่าง
65	โครงการจัดซื้อที่ดินเพื่อสร้างแหล่งกักเก็บ น้ำเพื่อการอุปโภคและเกษตรกรรม	-เพื่อจัดซื้อที่ดินชุดสระ เก็บน้ำเพื่อการอุปโภค และเกษตรกรรม	จัดซื้อที่ดิน ขนาดพื้นที่ 5 ไร่ ในพื้นที่ และติดตั้งป้าย ประชาสัมพันธ์โครงการ จำนวน 1 ป้าย	-	-	-	-	4,500,000	1 แห่ง	ประชาชนมีน้ำไว้ ใช้เพื่อการอุปโภค และเกษตรกรรม อย่างเพียงพอ	กองช่าง

ที่	โครงการ	วัตถุประสงค์	เป้าหมาย (ผลผลิตของโครงการ)	งบประมาณ					ตัวชี้วัด (KPI)	ผลที่คาดว่าจะได้รับ	หน่วยงาน รับผิดชอบ หลัก
				2561 (บาท)	2562 (บาท)	2563 (บาท)	2564 (บาท)	2565 (บาท)			
<b>บ้านโนนตะโก หมู่ที่ 6</b>											
66	โครงการก่อสร้างถนนคอนกรีตเสริมเหล็กสายโนนกกม่วง ละลมหม้อ (ต่อจากถนน คสล. เดิม) หมู่ที่ 6 ต.กุดจิก อ.สูงเนิน จ.นครราชสีมา	เพื่อให้ประชาชนสัญจรไปมาได้สะดวก	ทำการปรับเกรดพื้นทางเดิมและลงดินรองพื้นทางปรับระดับบดทับแน่นขนาดกว้าง 5.00 เมตร ยาว 145.00 เมตร หนา 0.20 เมตร หรือมีปริมาตรดินรองพื้นทางไม่น้อยกว่า 145.00 ลูกบาศก์เมตร และก่อสร้างถนนคอนกรีตเสริมเหล็ก ขนาดผิวจราจรกว้าง 5.50 เมตร ยาว 145.00 เมตร หนา 0.15 เมตร หรือมีปริมาตรพื้นที่ผิวจราจรคอนกรีตเสริมเหล็กไม่น้อยกว่า 7.00 ลูกบาศก์เมตร และติดตั้งป้ายประชาสัมพันธ์โครงการ จำนวน 1 ป้าย (ตามแบบ อบต.กุดจิก)	400,000	-	-	-	-	จำนวนครัวเรือนที่ได้รับความสะดวก	ประชาชนใช้รถใช้ถนนสะดวกและปลอดภัย	กองช่าง
67	โครงการ ก่อสร้าง/วางท่อระบายน้ำคอนกรีตเสริมเหล็ก (จากปากท่อระบายน้ำเดิม - คลองโนนกกม่วง) บ้านโนนตะโก หมู่ที่ 6 ต.กุดจิก อ.สูงเนิน จ.นครราชสีมา	เพื่อก่อสร้าง/วางท่อระบายน้ำฝนและน้ำทิ้งอาคารบ้านเรือนของประชาชน	ทำการรื้อถนน คสล.เดิมพื้นที่ 134.00 ตารางเมตร พร้อมทำการวางท่อระบายน้ำ คสล.ชั้น 3 ขนาด Ø 1.00 เมตร รวมบ่อพัก คสล. ความยาว 96.00 เมตร พร้อมคืนสภาพถนน คสล. หนา 0.15 เมตร พื้นที่ไม่น้อยกว่า 120 ตารางเมตร และติดตั้งป้ายประชาสัมพันธ์ โครงการ จำนวน 1 ป้าย (ตามแบบ อบต.กุดจิก)	377,000	-	-	-	-	จำนวนครัวเรือนที่ได้รับความสะดวกในการสัญจร	การระบายน้ำฝนและน้ำใช้ครัวเรือนสะดวกขึ้น น้ำไม่ท่วมขัง	กองช่าง
68	โครงการปรับปรุงถนนคอนกรีตเสริมเหล็กพร้อมวางท่อระบายน้ำทั้งคอนกรีตเสริมเหล็ก (จากท่อระบายน้ำเดิม - คลองส่งน้ำคลองโนนกกม่วง) บ้านโนนตะโก หมู่ที่ 6 ต.กุดจิก อ.สูงเนิน จ.นครราชสีมา	- เพื่อก่อสร้างปรับปรุงถนน คสล.พร้อมวางท่อระบายน้ำทั้ง คสล. - เพื่อใช้เป็นที่รองรับน้ำทิ้งจากอาคารบ้านเรือนประชาชน	ทำการรื้อผิวจราจรถนน คสล.เดิม พื้นที่ 300 ตารางเมตร พร้อมวางท่อ คสล. ชั้น 3 ขนาด Ø 1.00 เมตร รวมบ่อพัก คสล. ความยาว 96.00 เมตร พร้อมคืนสภาพผิวจราจรคอนกรีตเสริมเหล็ก กว้าง 5.00 เมตร ยาว 100 เมตร หนา 0.15 เมตร หรือมีปริมาตรพื้นที่ไม่น้อยกว่า 500 ตารางเมตร และติดตั้งป้ายประชาสัมพันธ์โครงการ จำนวน 1 ป้าย (ตามแบบ อบต.กุดจิก)	-	700,000	-	-	-	จำนวนครัวเรือนที่ได้รับความสะดวก	ประชาชนใช้รถใช้ถนนสะดวกและปลอดภัย	กองช่าง

ที่	โครงการ	วัตถุประสงค์	เป้าหมาย (ผลผลิตของโครงการ)	งบประมาณ					ตัวชี้วัด (KPI)	ผลที่คาดว่าจะได้รับ	หน่วยงาน รับผิดชอบหลัก
				2561 (บาท)	2562 (บาท)	2563 (บาท)	2564 (บาท)	2565 (บาท)			
69	โครงการก่อสร้างถนนคอนกรีตเสริมเหล็กทางหลวงท้องถิ่น สาย นม.ถ7 - 0003 (สายโนนกงม่วง - ละลมหม้อ) บ้านโนนตะโก หมู่ที่ 6 ต.กุดจิก อ.สูงเนิน จ.นครราชสีมา	เพื่อก่อสร้างถนนคอนกรีตจากเดิมถนนดินและหินคลุกที่เป็นหลุมบ่อ	ทำการขุดหรือคั่นทางเดิมแล้วบดทับ และก่อสร้างถนนคอนกรีตเสริมเหล็ก ขนาดกว้าง 5 เมตร ยาว 500 เมตร หนา 0.15 เมตร หรือมีปริมาณพื้นที่ผิวจราจรคอนกรีตเสริมเหล็ก ไม่น้อยกว่า 2,500 ตารางเมตร และติดตั้งป้ายประชาสัมพันธ์โครงการ จำนวน 1 ป้าย (ตามแบบ อบต. กุดจิก)	-	-	1,475,000	-	-	จำนวนครัวเรือนที่ได้รับความสะดวกในการสัญจร	ประชาชนได้รับความสะดวกในการใช้รถใช้ถนน	กองช่าง
70	โครงการก่อสร้างถนนคอนกรีตเสริมเหล็กเลียบบดรองส่งน้ำโนนกงม่วง - กกไข่เฝ้า บ้านโนนตะโก หมู่ที่ 6 ต.กุดจิก อ.สูงเนิน จ.นครราชสีมา	เพื่อก่อสร้างถนนคอนกรีตจากเดิมถนนดินและหินคลุกที่เป็นหลุมบ่อ	ทำการขุดหรือคั่นทางเดิมแล้วบดทับ และก่อสร้างถนนคอนกรีตเสริมเหล็ก ขนาดกว้าง 3 เมตร ยาว 500 เมตร หนา 0.15 เมตร หรือมีปริมาณพื้นที่ผิวจราจรคอนกรีตเสริมเหล็ก ไม่น้อยกว่า 1,500 ตารางเมตร และติดตั้งป้ายประชาสัมพันธ์โครงการ จำนวน 1 ป้าย (ตามแบบ อบต. กุดจิก)	-	-	885,000	-	-	จำนวนครัวเรือนที่ได้รับความสะดวกในการสัญจร	ประชาชนได้รับความสะดวกในการใช้รถใช้ถนน	กองช่าง
71	โครงการปรับปรุงท่อระบายน้ำข้ามคลองส่งน้ำเพื่อการเกษตร บริเวณนา นางสาวพรหมรินทร์ (กุดโตก) หมู่ที่ 6 ต.กุดจิก อ.สูงเนิน จ.นครราชสีมา	- เพื่อปรับปรุงทางข้ามคลองที่ท่อระบายน้ำเดิมชำรุดและทรุดตัวให้มีสภาพการใช้งานที่ดี - เพื่อใช้เป็นทางข้ามคลองส่งน้ำของเกษตรกรผู้ใช้ไปมาในการขนส่งผลผลิตการเกษตรสะดวกยิ่งขึ้น	ทำการรื้อท่อระบายน้ำเดิม ขนาด Ø 1.00 เมตร จำนวน 2 แแถว รวม 10 ท่อ แล้วทำการวางท่อใหม่ ขนาดท่อ Ø 1.00 เมตร จำนวน 3 แแถวละ 8 ท่อน รวม 24 ท่อ พร้อมกำแพงหน้าท่อ คลส. และทำการขุดลอกคลองบริเวณหน้าท่อทั้งสองด้าน ขนาดกว้าง 13 เมตร ยาวข้างละ 10 เมตร รวม 20 เมตร ลึก 3 เมตร ลาดเอียง 1:1 ปริมาตรดินขุดลอก 300 ลูกบาศก์เมตร และติดตั้งป้ายประชาสัมพันธ์โครงการ จำนวน 1 ป้าย (ตามแบบ อบต.กุดจิก)	-	-	90,000	-	-	จำนวนครัวเรือนที่ได้รับความสะดวกในการสัญจร	ประชาชนได้รับความสะดวกและปลอดภัย	กองช่าง
72	โครงการก่อสร้าง BOX CULVERT บริเวณทางข้ามคลองโนนกงม่วง บ้านโนนตะโก หมู่ที่ 6 ต.กุดจิก อ.สูงเนิน จ.นครราชสีมา	-เพื่อระบายน้ำการเกษตรเร็วขึ้น - เพื่อใช้เป็นทางข้ามคลองส่งน้ำสะดวกและปลอดภัย	ทำการก่อสร้าง BOX CULVERT จำนวน 2 ช่อง ขนาด 2.10x2.10 เมตร 2 แแถว ยาว 6.3 เมตร พร้อมดินถมบดอัดแน่นข้างท่อและหลังท่อ ผิวจราจรหลัง คลส. ขนาดกว้าง 5.00 เมตรยาว 4.00 เมตร หนา 0.15 เมตร และติดตั้งป้ายประชาสัมพันธ์โครงการ จำนวน 1 ป้าย (ตามแบบ อบต. กุดจิก)	-	-	150,000	-	-	จำนวนครัวเรือนที่ได้รับความสะดวกในการสัญจร	ประชาชนได้รับความสะดวกและปลอดภัย	กองช่าง

ที่	โครงการ	วัตถุประสงค์	เป้าหมาย (ผลผลิตของโครงการ)	งบประมาณ					ตัวชี้วัด (KPI)	ผลที่คาดว่าจะได้รับ	หน่วยงาน รับผิดชอบหลัก
				2561 (บาท)	2562 (บาท)	2563 (บาท)	2564 (บาท)	2565 (บาท)			
73	โครงการติดตั้งยางชลดความเร็วรถ (Rubber speed hump) บ้านโนนตะโก หมู่ที่ 6 ต.กุดจิก อ.สูงเนิน จ.นครราชสีมา	-เพื่อใช้ชลดความเร็วรถที่ใช้สัญจรไปมาในชุมชน - เพื่อป้องกันและลดอุบัติเหตุในการใช้รถใช้ถนน	ทำการติดตั้งยางชลดความเร็ว ด้าสลับเหลือง จำนวน 2 จุด - ยางสีดำ ขนาด 50x35x5 ซม. จำนวน 9 ชิ้น - ยางสีเหลือง ขนาด 50x35x5 ซม. จำนวน 9 ชิ้น - ยางปิดหัว สีดำ จำนวน 2 ชิ้น - ยางปิดหัว สีเหลือง จำนวน 2 ชิ้น	-	-	20,000	-	-	จำนวนครัวเรือนที่ได้รับความสะดวกในการสัญจร	ประชาชนได้รับความปลอดภัยในการใช้รถใช้ถนน	กองช่าง
74	โครงการก่อสร้างถนนคอนกรีตเสริมเหล็กเลียบบดส่งน้ำโนนกงม่วง - กกไข่เฝ้า บ้านโนนตะโก หมู่ที่ 6 ต.กุดจิก อ.สูงเนิน จ.นครราชสีมา	เพื่อก่อสร้างถนนคอนกรีตจากเดิมถนนดินและหินคลุกที่เป็นหลุมบ่อ	ทำการขุดรื้อคันทางเดิมแล้วบดทับ และก่อสร้างถนนคอนกรีตเสริมเหล็ก ขนาดกว้าง 3 เมตร ยาว 400 เมตร หนา 0.15 เมตร หรือมีปริมาตรพื้นที่ผิวจราจรคอนกรีตเสริมเหล็ก ไม่น้อยกว่า 1,200 ตารางเมตร และติดตั้งป้ายประชาสัมพันธ์โครงการ จำนวน 1 ป้าย (ตามแบบ อบต. กุดจิก)	-	-	-	710,000	-	จำนวนครัวเรือนที่ได้รับความสะดวกในการสัญจร	ประชาชนได้รับความสะดวกในการใช้รถใช้ถนน	กองช่าง
75	โครงการปรับปรุงถนนลงหินคลุกจากบริเวณนายประเสริฐ - บ้านโนนศาลา หมู่ที่ 6 ต.กุดจิก อ.สูงเนิน จ.นครราชสีมา	- เพื่อปรับปรุงถนนเดิมซึ่งเป็นถนนดินมีสภาพเป็นหลุมบ่อ เป็นผิวทางถนนลงหินคลุก - เพื่อให้เกษตรกรในพื้นที่ใช้สัญจรไปมาในการทำเกษตรและขนส่งผลผลิตการเกษตรสะดวกยิ่งขึ้น	ทำการปรับปรุงรื้อคันทางเดิมแล้วบดทับ และปรับปรุงผิวทางลงหินคลุกบดอัดแน่น ขนาดกว้าง 4 เมตร ยาว 345 เมตร หนา 0.10 เมตร หรือมีปริมาตรหินคลุกบดทับแน่นไม่น้อยกว่า 138 ลูกบาศก์เมตร และติดตั้งป้ายประชาสัมพันธ์โครงการ จำนวน 1 ป้าย (ตามแบบ อบต.กุดจิก)	-	-	-	90,000	-	จำนวนครัวเรือนที่ได้รับความสะดวกในการสัญจร	ประชาชนใช้รถใช้ถนนสะดวกและปลอดภัย	กองช่าง
76	โครงการขยายผิวจราจรถนนคอนกรีตเสริมเหล็ก (จากแยกอุ้งช้างพล - ทางโค้งแยกหมู่ 5-6 ) ด้านทิศตะวันตก บ้านโนนตะโก หมู่ที่ 6 ต.กุดจิก อ.สูงเนิน จ.นครราชสีมา	- เพื่อขยายผิวจราจรถนนคอนกรีตเสริมเหล็กให้มีผิวจราจรกว้างขึ้น	ทำการขุดรื้อพื้นทางเดิมแล้วบดทับ และก่อสร้างขยายผิวจราจรกว้าง 1.30 - 2 เมตร ยาว 114 เมตร หนา 0.15 เมตร หรือมีพื้นที่ขยายผิวจราจร คสล. ไม่น้อยกว่า 200 ตารางเมตร และติดตั้งป้ายประชาสัมพันธ์โครงการ จำนวน 1 ป้าย (ตามแบบ อบต.กุดจิก)	-	-	-	140,000	-	จำนวนครัวเรือนที่ได้รับความสะดวกในการสัญจร	ประชาชนได้รับความสะดวกในการใช้รถใช้ถนน	กองช่าง

ที่	โครงการ	วัตถุประสงค์	เป้าหมาย (ผลผลิตของโครงการ)	งบประมาณ					ตัวชี้วัด (KPI)	ผลที่คาดว่าจะ ได้รับ	หน่วยงาน รับผิดชอบ หลัก
				2561 (บาท)	2562 (บาท)	2563 (บาท)	2564 (บาท)	2565 (บาท)			
77	โครงการจัดซื้อที่ดินเพื่อสาธารณะ บ้านโนนตะโก หมู่ที่ 6 ต.กุดจิก อ.สูงเนิน จ.นครราชสีมา	-เพื่อจัดซื้อที่ดินเป็น สาธารณะ การก่อสร้าง ลานตากพืชผลทางการ เกษตรและสวนสุขภาพ หมู่บ้าน	จัดซื้อที่ดิน ขนาดพื้นที่ 5 ไร่ ในพื้นที่ และติดตั้งป้าย ประชาสัมพันธ์โครงการ จำนวน 1 ป้าย	-	-	-	4,500,000	-	1 แห่ง	ประชาชนมีที่ รองรับการตากข้าว และใช้เป็นสถานที่ จัดกิจกรรม ออกกำลังกายของ หมู่บ้าน	กองช่าง
78	โครงการขยายผิวจราจรถนนคอนกรีต เสริมเหล็ก (จากแยกทางโค้ง หมู่ 5,6 - หน้าศูนย์ ศสมช.) ด้านทิศเหนือ บ้านโนนตะโก หมู่ที่ 6 ต.กุดจิก อ.สูงเนิน จ.นครราชสีมา	- เพื่อขยายผิวจราจรถนน คอนกรีตเสริมเหล็กให้มี ผิวจราจรกว้างขึ้น	ทำการขุดรื้อพื้นทางเดิมแล้วบดทับ และก่อสร้างขยาย ผิวจราจรกว้าง 2 เมตร ยาว 200 เมตร หนา 0.15 เมตรหรือมีพื้นที่ขยายผิวจราจร คสล. 345 ตารางเมตร และติดตั้งป้ายประชาสัมพันธ์โครงการ จำนวน 1 ป้าย (ตามแบบ อบต.กุดจิก)	-	-	-	-	205,000	จำนวนครัวเรือน ที่ได้รับความ สะดวกในการ สัญจร	ประชาชนได้รับ ความสะดวก ในการใช้รถ ใช้ถนน	กองช่าง
79	โครงการก่อสร้างลานตากพืชผลทางการ เกษตรและสวนสุขภาพหมู่บ้าน บ้านโนนตะโก หมู่ที่ 6 ต.กุดจิก อ.สูงเนิน จ.นครราชสีมา	-เพื่อก่อสร้างลานตากข้าว หมู่บ้านและสวนสุขภาพ หมู่บ้าน	ก่อสร้างลานตากพืชผลทางการเกษตร และสวนสุขภาพ หมู่บ้าน	-	-	-	-	2,000,000	1 แห่ง	ประชาชนมีที่รองรับ การตากข้าวและใช้ เป็นสถานที่จัด กิจกรรม ออกกำลังกาย ของหมู่บ้าน	กองช่าง
80	อุดหนุนโครงการขยายเขตไฟฟ้าสาธารณะ	-เพื่อขยายเขตไฟฟ้าแรงต่ำ และโคมไฟฟ้าแสงสว่าง	ขยายเขตไฟฟ้าสาธารณะ หมู่ 3 - 6	100,000	100,000	100,000	100,000	100,000	จำนวนครัวเรือน ที่ได้รับบริการ อย่างทั่วถึง	ประชาชนมีไฟฟ้า ใช้อย่างทั่วถึงและ ครอบคลุม	กองช่าง
<b>รวม</b>				<b>6,780,000</b>	<b>4,349,400</b>	<b>7,574,250</b>	<b>12,553,000</b>	<b>12,202,500</b>	<b>-</b>	<b>-</b>	<b>-</b>

รายละเอียดโครงการพัฒนา  
แผนพัฒนาท้องถิ่น (พ.ศ.2561 - 2565)  
องค์การบริหารส่วนตำบลกุฉินิจ อำเภอสูงเนิน จังหวัดนครราชสีมา

แบบ ผ.02

ยุทธศาสตร์จังหวัดที่ 4 การเสริมสร้างความมั่นคงทุกมิติ เพื่อปกป้องสถาบันหลักของชาติ และความปลอดภัยในชีวิตและทรัพย์สิน

ยุทธศาสตร์การพัฒนาขององค์กรปกครองส่วนท้องถิ่นในเขตจังหวัดที่ 9 ด้านการรักษาความปลอดภัยในชีวิตและทรัพย์สิน

ยุทธศาสตร์ที่ 2 ยุทธศาสตร์การพัฒนาคุณภาพชีวิตของประชาชน

แผนงาน การรักษาความสงบภายใน

ที่	โครงการ/กิจกรรม	วัตถุประสงค์	เป้าหมาย (ผลผลิตของ โครงการ)	งบประมาณ					ตัวชี้วัด (KPI)	ผลที่คาดว่าจะ ได้รับ	หน่วยงาน รับผิดชอบ หลัก
				2561 (บาท)	2562 (บาท)	2563 (บาท)	2564 (บาท)	2565 (บาท)			
1	โครงการป้องกันและลดอุบัติเหตุทางถนนในช่วงเทศกาล	เพื่อตั้งจุดให้บริการ ป้องกันอุบัติเหตุ และรณรงค์ความปลอดภัยการใช้รถใช้ถนนในช่วงเทศกาล	1 จุด	20,000	20,000	20,000	20,000	20,000	2 ครั้ง/ปี	ป้องกันหรือช่วยลดอุบัติเหตุในพื้นที่	สนง.ปลัด
2	โครงการฝึกอบรมและทบทวนความรู้อาสาสมัครป้องกันภัยฝ่ายพลเรือน (อปพร.)	เพื่อป้องกันและตรวจสอบดูแลชุมชนให้เป็นไปด้วยความเรียบร้อย ปลอดภัย	20 คน	110,000	110,000	110,000	110,000	110,000	1 ครั้ง/ปี	ชุมชนมีความสงบเรียบร้อย ประชาชนรู้สึกปลอดภัย	สนง.ปลัด
3	โครงการป้องกันและบรรเทาสาธารณภัย	เพื่อให้เด็ก เยาวชน หรือประชาชนในชุมชน มีการเตรียมพร้อมรับมือกับภัยพิบัติต่างๆ	หมู่ที่ 3 - 6	20,000	20,000	20,000	20,000	20,000	2 ครั้ง/ปี	เด็ก เยาวชน หรือประชาชนมีความรู้ในการรับมือกับภัยพิบัติต่างๆ	สนง.ปลัด

ที่	โครงการ/กิจกรรม	วัตถุประสงค์	เป้าหมาย (ผลผลิตของ โครงการ)	งบประมาณ					ตัวชี้วัด (KPI)	ผลที่คาดว่าจะได้รับ	หน่วยงาน รับผิดชอบ หลัก
				2561 (บาท)	2562 (บาท)	2563 (บาท)	2564 (บาท)	2565 (บาท)			
4	โครงการหุ้มน้ำจมน้ำแน่ ถ้าช่วยกันดูแลและป้องกัน	เพื่อให้เด็ก เยาวชน หรือ ประชาชนมีความรู้ความ เข้าใจในการป้องกันการ จมน้ำและสามารถช่วย เหลือเด็กที่จมน้ำได้	เด็ก เยาวชน หรือประชาชน	30,000	30,000	30,000	30,000	30,000	1 ครั้ง/ปี	เด็ก เยาวชน หรือ ประชาชน มีความรู้ ความเข้าใจในการ ป้องกันการจมน้ำ	สนง.ปลัด
รวม				180,000	180,000	180,000	180,000	180,000	-	-	-



รายละเอียดโครงการพัฒนา  
แผนพัฒนาท้องถิ่น (พ.ศ.2561 - 2565)  
องค์การบริหารส่วนตำบลกุดจิก อำเภอสูงเนิน จังหวัดนครราชสีมา

แบบ ผ.02

ยุทธศาสตร์จังหวัดที่ 2 ยกกระดับสังคมให้เป็นเมืองน่าอยู่ตามแนวทางเศรษฐกิจพอเพียง

ยุทธศาสตร์การพัฒนาขององค์กรปกครองส่วนท้องถิ่นในเขตจังหวัดที่ 2 การพัฒนาการศึกษา

ยุทธศาสตร์ที่ 2 ยุทธศาสตร์การพัฒนาคุณภาพชีวิตของประชาชน

แผนงาน การศึกษา

ที่	โครงการ/กิจกรรม	วัตถุประสงค์	เป้าหมาย (ผลผลิตของ โครงการ)	งบประมาณ					ตัวชี้วัด (KPI)	ผลที่คาดว่าจะ ได้รับ	หน่วยงาน รับผิดชอบ หลัก
				2561 (บาท)	2562 (บาท)	2563 (บาท)	2564 (บาท)	2565 (บาท)			
1	โครงการอาหารเสริม (นม) โรงเรียนบ้านสลักไผ่/ศูนย์พัฒนาเด็กเล็ก	เพื่อให้เด็กนักเรียนทุกคนได้รับประทานอาหารเสริม (นม) อย่างทั่วถึง	ศพต.อบต.กุดจิก และโรงเรียนบ้านสลักไผ่	483,000	483,000	485,000	485,000	485,000	จำนวนนักเรียนได้รับอาหารเสริม (นม)	นักเรียนทุกคนได้รับประทานอาหารเสริม(นม)อย่างทั่วถึง	กองศึกษาฯ
2	โครงการอาหารกลางวัน ศูนย์พัฒนาเด็กเล็ก อบต.กุดจิก	เพื่อให้เด็กนักเรียน ศพต.อบต.กุดจิกได้รับประทานอาหารกลางวันอย่างทั่วถึงครบทุกคน	ศพต.อบต.กุดจิก	292,000	292,000	230,000	230,000	230,000	จำนวนนักเรียนได้รับอาหารกลางวัน	นักเรียนทุกคนได้รับประทานอาหารกลางวันอย่างทั่วถึง	กองศึกษาฯ
3	โครงการค่ายพัฒนาเด็กและเยาวชน	เพื่อส่งเสริมให้เด็ก และเยาวชนมีการเรียนรู้ และเพิ่มทักษะด้านต่างๆ ในการดำรงชีวิตประจำวัน	เด็กและเยาวชน	160,000	160,000	100,000	100,000	100,000	1 ครั้ง/ปี	เด็ก เยาวชน มีการเรียนรู้ และทักษะต่างๆ ในการดำรงชีวิตประจำวัน	กองศึกษาฯ

ที่	โครงการ/กิจกรรม	วัตถุประสงค์	เป้าหมาย (ผลผลิตของ โครงการ)	งบประมาณและที่ผ่านมา					ตัวชี้วัด (KPI)	ผลที่คาดว่าจะ ได้รับ	หน่วยงาน รับผิดชอบ หลัก
				2561 (บาท)	2562 (บาท)	2563 (บาท)	2564 (บาท)	2565 (บาท)			
4	โครงการครอบครัวอบอุ่น สู่ครอบครัวเข้มแข็ง	เพื่อเสริมสร้างครอบครัว อบอุ่นแก่เด็กนักเรียน ศพด.อบต.กุดจิก	2 ครั้ง/ปี	8,000	8,000	10,000	10,000	10,000	2 ครั้ง/ปี	ผู้ปกครองทราบแนว ทางการจัดการเรียน การสอนและการดูแล บุตรหลาน	กองศึกษาฯ
5	โครงการส่งเสริมและพัฒนา ความรู้ทักษะบุคลากรทางการ ศึกษา	เพื่อส่งเสริมและพัฒนา บุคลากรทางการศึกษา (ฝึกอบรม)	4 ครั้ง/ปี	30,000	30,000	-	-	-	จำนวนบุคลากร การศึกษาที่เข้ารับ การอบรม	บุคลากรทางการศึกษา ได้รับการส่งเสริม และการพัฒนา	กองศึกษาฯ
6	จัดซื้อวัสดุงานบ้านงานครัว	เพื่อจัดซื้อวัสดุงานบ้าน งานครัวสำหรับ ศพด. อบต.กุดจิก	2 ครั้ง/ปี	15,000	15,000	-	-	-	2 ครั้ง/ปี	การบริหารจัดการ ศพด.เป็นไปอย่างมี ประสิทธิภาพ	กองศึกษาฯ
7	โครงการลดความเหลื่อมล้ำ ด้วยการศึกษาปฐมวัยที่มีคุณภาพ	เพื่อพัฒนาเด็กปฐมวัย ให้เติบโตเป็นผู้ใหญ่ที่มี คุณภาพ	จัดอบรมให้แก่ ผู้ดูแลเด็กและ เด็กนักเรียน ปฐมวัย	20,000	-	-	-	-	1 ครั้ง/ปี	ปรับเปลี่ยนการเรียน การสอนในรูปแบบ ไฮสโคป	กองศึกษาฯ
8	โครงการส่งเสริมทักษะ ภาษาอังกฤษให้กับเยาวชน	เพื่อส่งเสริมให้เด็ก นักเรียนมีการเรียนรู้ ภาษาอังกฤษเพิ่ม มากขึ้น	จัดอบรมให้แก่ นักเรียน	90,000	90,000	50,000	50,000	50,000	1 ครั้ง/ปี	เด็กนักเรียนมีความรู้ ภาษาอังกฤษเพิ่มมาก ขึ้น	กองศึกษาฯ

ที่	โครงการ/กิจกรรม	วัตถุประสงค์	เป้าหมาย (ผลผลิตของ โครงการ)	งบประมาณและที่ผ่านมา					ตัวชี้วัด (KPI)	ผลที่คาดว่าจะได้รับ	หน่วยงาน รับผิดชอบ หลัก
				2561 (บาท)	2562 (บาท)	2563 (บาท)	2564 (บาท)	2565 (บาท)			
9	โครงการส่งเสริมคุณธรรม จริยธรรม และคุณลักษณะ อันพึงประสงค์ให้กับเยาวชน	เพื่อส่งเสริมให้เด็ก นักเรียนมีจิตสำนึก ในคุณธรรมจริยธรรม	นักเรียน โรงเรียน บ้านสลักไผ่	40,000	40,000	40,000	40,000	40,000	1 ครั้ง/ปี	เด็กนักเรียนมีจิต สำนึกในคุณธรรม และจริยธรรม	กองศึกษาฯ
10	โครงการขับเคลื่อนปลอดภัย วัยใสอาสาป้องกันอุบัติเหตุ ทางจราจร	เพื่อให้เด็ก เยาวชน หรือ ประชาชนมีความรู้เกี่ยว กับกฎจราจรและความ ปลอดภัยทางถนน	หมู่ที่ 3 - 6	30,000	30,000	30,000	30,000	30,000	2 ครั้ง/ปี	เด็ก เยาวชน หรือ ประชาชนนำความรู้ มาใช้ในการจราจร	กองศึกษาฯ
11	โครงการสร้างอาชีพ สร้างรายได้เยาวชน	เพื่อส่งเสริม สนับสนุน อาชีพ ฝึกทักษะและสร้าง รายได้ให้กับเยาวชน	หมู่ที่ 3 - 6	30,000	30,000	30,000	30,000	30,000	1 ครั้ง/ปี	เยาวชนมีทักษะการ ประกอบอาชีพ และ มีรายได้	กองศึกษาฯ
12	อุดหนุนโครงการอาหารกลางวัน โรงเรียนบ้านสลักไผ่	เพื่อให้เด็กนักเรียนทุกคน ได้รับประทานอาหาร กลางวันอย่างทั่วถึงและ มีคุณภาพ	นักเรียน โรงเรียน บ้านสลักไผ่	784,000	784,000	795,000	810,000	830,000	จำนวนนักเรียน ที่ได้รับอาหาร กลางวัน	นักเรียนทุกคนได้ รับประทานอาหาร กลางวันอย่างทั่วถึง และมีคุณภาพ	กองศึกษาฯ
รวม				1,982,000	1,962,000	1,770,000	1,785,000	1,805,000	-	-	-

รายละเอียดโครงการพัฒนา  
แผนพัฒนาท้องถิ่น (พ.ศ.2561 - 2565)  
องค์การบริหารส่วนตำบลกุดจิก อำเภอสูงเนิน จังหวัดนครราชสีมา

แบบ ผ.02

ยุทธศาสตร์จังหวัดที่ 2 ยกกระดับสังคมให้เป็นเมืองน่าอยู่ตามแนวทางเศรษฐกิจพอเพียง

ยุทธศาสตร์การพัฒนาขององค์กรปกครองส่วนท้องถิ่นในเขตจังหวัดที่ 5 ด้านการพัฒนาสาธารณสุข

ยุทธศาสตร์ที่ 2 ยุทธศาสตร์การพัฒนาคูณภาพชีวิตของประชาชน

แผนงาน สาธารณสุข

ที่	โครงการ/กิจกรรม	วัตถุประสงค์	เป้าหมาย (ผลผลิตของ โครงการ)	งบประมาณ					ตัวชี้วัด (KPI)	ผลที่คาดว่าจะได้รับ	หน่วยงาน รับผิดชอบ หลัก
				2561 (บาท)	2562 (บาท)	2563 (บาท)	2564 (บาท)	2565 (บาท)			
1	โครงการควบคุมป้องกันโรค ไข้เลือดออก	เพื่อรณรงค์และป้องกัน โรคไข้เลือดออก	หมู่ 3 - 6	70,000	50,000	50,000	50,000	50,000	ตลอดปี	ประชาชนได้รับการ ควบคุมและป้องกัน โรคติดต่อ	กอง สาธารณสุขฯ
2	โครงการสัตว์ปลอดโรค คนปลอดภัยจากโรคพิษสุนัขบ้า	เพื่อรณรงค์และป้องกัน โรคพิษสุนัขบ้า	หมู่ 3 - 6	60,000	30,000	40,000	40,000	40,000	ตลอดปี	ประชาชนได้รับการ ควบคุมและป้องกัน โรคติดต่อ	กอง สาธารณสุขฯ
3	โครงการเยี่ยมแม่และเด็ก	เพื่อให้แม่และเด็กมี คุณภาพชีวิตที่ดีขึ้น	หมู่ 3 - 6	50,000	50,000	-	-	-	3 ครั้ง/ปี	ประชาชนได้รับการ ส่งเสริมด้านสุขภาพ อนามัย	กอง สาธารณสุขฯ
4	โครงการฝึกอบรมให้ความรู้การ ป้องกันปัญหาการตั้งครรภ์ใน วัยรุ่น	เพื่อฝึกอบรมให้ความรู้ เกี่ยวกับปัญหาการตั้ง ครรภ์ในวัยรุ่น	เด็กและเยาวชน ในตำบล	30,000	30,000	-	-	-	1 ครั้ง/ปี	เด็กเยาวชนมีความรู้ ความเข้าใจในการ ป้องกันตนเอง	กอง สาธารณสุขฯ

ที่	โครงการ/กิจกรรม	วัตถุประสงค์	เป้าหมาย (ผลผลิตของ โครงการ)	งบประมาณ					ตัวชี้วัด (KPI)	ผลที่คาดว่าจะได้รับ	หน่วยงาน รับผิดชอบ หลัก
				2561 (บาท)	2562 (บาท)	2563 (บาท)	2564 (บาท)	2565 (บาท)			
5	โครงการคัดกรองต่อกระจกและตรวจวัดสายตาผู้ประสบปัญหาทางการมองเห็น	เพื่อให้ผู้มีปัญหาทางการมองเห็นมีคุณภาพชีวิตที่ดีขึ้น	หมู่ 3 - 6	70,000	70,000	20,000	20,000	20,000	1 ครั้ง/ปี	ผู้มีปัญหาทางการมองเห็นมีคุณภาพชีวิตที่ดีขึ้น	กองสาธารณสุขฯ
6	สนับสนุนโครงการพระราชดำริด้านสาธารณสุข	เพื่อสนับสนุนงบประมาณให้คณะกรรมการหมู่บ้านดำเนินการตามโครงการพระราชดำริด้านสาธารณสุข หมู่บ้านละ 20,000 บาท	4 แห่ง	80,000	80,000	80,000	80,000	80,000	1 ครั้ง/ปี	ประชาชนได้รับการบริการด้านสาธารณสุขอย่างทั่วถึง	กองสาธารณสุขฯ
7	จัดซื้อเครื่องฟั่นหมอกควัน (ตามบัญชีราคามาตรฐานครุภัณฑ์ ธันวาคม 2561)	เพื่อมีเครื่องฟั่นหมอกควันไว้รองรับการปฏิบัติงานด้านสาธารณสุข	1 เครื่อง	-	-	59,000	-	-	1 เครื่อง	มีเครื่องฟั่นหมอกควันไว้รองรับการปฏิบัติงานด้านสาธารณสุข	กองสาธารณสุขฯ
รวม				360,000	310,000	249,000	190,000	190,000	-	-	-

รายละเอียดโครงการพัฒนา  
แผนพัฒนาท้องถิ่น (พ.ศ.2561 - 2565)  
องค์การบริหารส่วนตำบลกุฉินทน์ อำเภอสูงเนิน จังหวัดนครราชสีมา

แบบ ผ.02

ยุทธศาสตร์จังหวัดที่ 2 ยกระดับสังคมให้เป็นเมืองน่าอยู่ ตามแนวทางเศรษฐกิจพอเพียง

ยุทธศาสตร์การพัฒนาขององค์กรปกครองส่วนท้องถิ่นในเขตจังหวัดที่ 4 ด้านการพัฒนาสังคม

ยุทธศาสตร์ที่ 2 ยุทธศาสตร์การพัฒนาคุณภาพชีวิตของประชาชน

แผนงาน สังคมสงเคราะห์

ที่	โครงการ/กิจกรรม	วัตถุประสงค์	เป้าหมาย (ผลผลิตของ โครงการ)	งบประมาณ					ตัวชี้วัด (KPI)	ผลที่คาดว่าจะ ได้รับ	หน่วยงาน รับผิดชอบ หลัก
				2561 (บาท)	2562 (บาท)	2563 (บาท)	2564 (บาท)	2565 (บาท)			
1	โครงการก่อสร้าง/ปรับปรุง/ ซ่อมแซมบ้านประชารัฐ	เพื่อให้ประชาชนที่ยากจน ยากไร้ได้มีที่อยู่อาศัยที่ มั่นคงถาวร	3 ครุฑเรือน	100,000	100,000	-	-	-	1 ครั้ง/ปี	ประชาชนที่ยากจน ยากไร้ มีที่อยู่อาศัย ที่มั่นคงถาวร	สนง.ปลัด
2	โครงการส่งเสริมคุณภาพชีวิต ผู้สูงอายุ	เพื่อส่งเสริมให้ผู้สูงอายุ มีคุณภาพชีวิตที่ดีขึ้น	หมู่ 3 - 6	600,000	600,000	300,000	300,000	300,000	2 ครั้ง/ปี	ผู้สูงอายุมีคุณภาพ ชีวิตที่ดีขึ้น	สนง.ปลัด
3	โครงการอบรมส่งเสริมคุณภาพ ชีวิตผู้พิการ ผู้ด้อยโอกาส	เพื่อให้ผู้พิการ ผู้ด้อย โอกาสมีคุณภาพชีวิตที่ดี และมีชีวิตอย่างมีความสุข	ผู้พิการ ผู้ด้อย โอกาสในเขต รับผิดชอบ	20,000	20,000	20,000	20,000	20,000	1 ครั้ง/ปี	ผู้พิการ ผู้ด้อยโอกาส มีคุณภาพชีวิตที่ดีขึ้น คุณภาพชีวิตที่ดีขึ้น	สนง.ปลัด
<b>รวม</b>				<b>720,000</b>	<b>720,000</b>	<b>320,000</b>	<b>320,000</b>	<b>320,000</b>	-	-	-

รายละเอียดโครงการพัฒนา  
แผนพัฒนาท้องถิ่น (พ.ศ.2561 - 2565)  
องค์การบริหารส่วนตำบลกุดจิก อำเภอสูงเนิน จังหวัดนครราชสีมา

แบบ ผ.02

ยุทธศาสตร์จังหวัดที่ 2 ยกกระดับสังคมให้เป็นเมืองน่าอยู่ ตามแนวทางเศรษฐกิจพอเพียง

และยุทธศาสตร์จังหวัดที่ 4 การเสริมสร้างความมั่นคงทุกมิติ เพื่อปกป้องสถาบันหลักของชาติ และความปลอดภัยในชีวิตและทรัพย์สิน

ยุทธศาสตร์การพัฒนาขององค์กรปกครองส่วนท้องถิ่นในเขตจังหวัดที่ 4 ด้านการพัฒนาสังคม

ยุทธศาสตร์ที่ 2 ยุทธศาสตร์การพัฒนาคุณภาพชีวิตของประชาชน

แผนงาน สร้างความเข้มแข็งของชุมชน

ที่	โครงการ/กิจกรรม	วัตถุประสงค์	เป้าหมาย (ผลผลิตของ โครงการ)	งบประมาณและที่ผ่านมา					ตัวชี้วัด (KPI)	ผลที่คาดว่าจะ ได้รับ	หน่วยงาน รับผิดชอบ หลัก
				2561 (บาท)	2562 (บาท)	2563 (บาท)	2564 (บาท)	2565 (บาท)			
1	โครงการฝึกอบรมและศึกษาดูงานเพื่อเพิ่มความรู้ให้แก่แม่บ้านกลุ่มอาชีพ	เพื่อให้แม่บ้าน กลุ่มสตรี มีความรู้ความเข้าใจใน บทบาทหน้าที่ของตนเอง การมีส่วนร่วม เสียสละ ประกอบอาชีพที่มั่นคง มีคุณภาพชีวิตที่ดี	หมู่ที่ 3 - 6	300,000	300,000	300,000	300,000	300,000	1 ครั้ง/ปี	กลุ่มแม่บ้าน กลุ่มสตรี มีความรู้ความเข้าใจ บทบาทของตนเอง การมีส่วนร่วม และ มีอาชีพที่มั่นคง	สนง.ปลัด
2	โครงการป้องกันและแก้ไขปัญหายาเสพติด	เพื่อให้เด็ก เยาวชน หรือ ประชาชนมีภูมิคุ้มกันจาก ยาเสพติด	หมู่ที่ 3 - 6	150,000	150,000	50,000	50,000	50,000	2 ครั้ง/ปี	เด็ก เยาวชน หรือ ประชาชนมีภูมิคุ้มกัน จากยาเสพติดมากขึ้น	สนง.ปลัด

ที่	โครงการ/กิจกรรม	วัตถุประสงค์	เป้าหมาย (ผลผลิตของ โครงการ)	งบประมาณ					ตัวชี้วัด (KPI)	ผลที่คาดว่าจะได้รับ	หน่วยงาน รับผิดชอบ หลัก
				2561 (บาท)	2562 (บาท)	2563 (บาท)	2564 (บาท)	2565 (บาท)			
3	โครงการส่งเสริมและพัฒนาอาชีพแก่ประชาชน	เพื่อส่งเสริมสนับสนุนการประกอบอาชีพของประชาชน กลุ่มสตรี แม่บ้าน หรือผู้สูงอายุ	หมู่ที่ 3 - 6	20,000	20,000	20,000	20,000	20,000	2 ครั้ง/ปี	ประชาชนได้รับการสนับสนุนส่งเสริมอาชีพมีรายได้เพิ่มขึ้น	สนง.ปลัด
4	โครงการเสริมสร้างความรักความสามัคคี และส่งเสริมประชาธิปไตย	เพื่อให้เด็ก เยาวชน หรือประชาชนมีความรักความสามัคคี เป็นน้ำหนึ่งใจเดียวกันรู้ถึงสิทธิและหน้าที่ตามระบอบประชาธิปไตย	หมู่ที่ 3 - 6	100,000	100,000	50,000	50,000	50,000	2 ครั้ง/ปี	เด็ก เยาวชนหรือประชาชนมีความรักความสามัคคี รู้ถึงสิทธิและหน้าที่ตามระบอบประชาธิปไตย	สนง.ปลัด
รวม				570,000	570,000	420,000	420,000	420,000	-	-	-



รายละเอียดโครงการพัฒนา  
แผนพัฒนาท้องถิ่น (พ.ศ.2561 - 2565)  
องค์การบริหารส่วนตำบลกุดจิก อำเภอสูงเนิน จังหวัดนครราชสีมา

แบบ ผ.02

ยุทธศาสตร์จังหวัดที่ 2 ยกกระดับสังคมให้เป็นเมืองน่าอยู่ตามแนวทางเศรษฐกิจพอเพียง

ยุทธศาสตร์การพัฒนารองขององค์กรปกครองส่วนท้องถิ่นในเขตจังหวัดที่ 7 การพัฒนาการท่องเที่ยว ศาสนา วัฒนธรรม ประเพณีและกีฬา

ยุทธศาสตร์ที่ 2 ยุทธศาสตร์การพัฒนาคูณภาพชีวิตของประชาชน

แผนงาน การศาสนา วัฒนธรรมและนันทนาการ

ที่	โครงการ/กิจกรรม	วัตถุประสงค์	เป้าหมาย (ผลผลิตของ โครงการ)	งบประมาณ					ตัวชี้วัด (KPI)	ผลที่คาดว่าจะได้รับ	หน่วยงาน รับผิดชอบ หลัก
				2561 (บาท)	2562 (บาท)	2563 (บาท)	2564 (บาท)	2565 (บาท)			
1	โครงการส่งเสริมกีฬาประชาชน และเยาวชนตำบลกุดจิก	ส่งเสริมและสนับสนุนให้ ประชาชน เด็ก และ เยาวชน ได้เล่นกีฬา ออกกำลังกายอย่าง สม่ำเสมอ	หมู่ที่ 3 - 6	60,000	60,000	60,000	60,000	60,000	2 ครั้ง/ปี	ประชาชน เด็ก และ เยาวชนใช้เวลาว่าง เกิดประโยชน์ และ มีสุขภาพกายใจที่ แข็งแรงห่างไกล ยาเสพติด	กองศึกษาฯ
2	โครงการส่งเสริมวัฒนธรรมและ อนุรักษ์ประเพณีสงกรานต์	เพื่อส่งเสริมให้ประชาชน ได้อนุรักษ์และสืบทอด ประเพณีวันสงกรานต์	หมู่ 3 - 6	30,000	20,000	20,000	20,000	20,000	จำนวนผู้เข้าร่วม โครงการ	ประชาชนได้อนุรักษ์ สืบทอดประเพณี สงกรานต์ให้คงอยู่ สืบไป	กองศึกษาฯ

ที่	โครงการ/กิจกรรม	วัตถุประสงค์	เป้าหมาย (ผลผลิตของ โครงการ)	งบประมาณ					ตัวชี้วัด (KPI)	ผลที่คาดว่าจะ ได้รับ	หน่วยงาน รับผิดชอบ หลัก
				2561 (บาท)	2562 (บาท)	2563 (บาท)	2564 (บาท)	2565 (บาท)			
3	โครงการส่งเสริมพระพุทธศาสนาและอนุรักษ์ประเพณีแห่เทียนพรรษา	เพื่อส่งเสริมให้ประชาชนได้อนุรักษ์วัฒนธรรมประเพณีวันสำคัญทางพุทธศาสนา	หมู่ 3 - 6	50,000	50,000	30,000	30,000	30,000	จำนวนผู้เข้าร่วมโครงการ	ประชาชนได้อนุรักษ์วัฒนธรรมประเพณีวันสำคัญทางพุทธศาสนาให้คงอยู่สืบไป	กองศึกษาฯ
4	โครงการส่งเสริมวัฒนธรรมและอนุรักษ์ประเพณีลอยกระทง	เพื่อส่งเสริมให้ประชาชนได้อนุรักษ์และสืบทอดประเพณีลอยกระทง	หมู่ 3 - 6	100,000	30,000	100,000	100,000	100,000	จำนวนผู้เข้าร่วมโครงการ	ประชาชนได้อนุรักษ์และสืบทอดประเพณีลอยกระทงให้คงอยู่สืบไป	กองศึกษาฯ
5	โครงการส่งเสริมวัฒนธรรมและภูมิปัญญาท้องถิ่น	เพื่อส่งเสริมการจัดการงานประเพณีกินเขาคั่ว ของดีเมืองสูงเนิน และเป็นแหล่งท่องเที่ยว	ในเขตอำเภอสูงเนิน	50,000	30,000	30,000	30,000	30,000	1 ครั้ง/ปี	ประเพณีกินเขาคั่วได้รับการส่งเสริมให้คงอยู่สืบไป และเป็น การส่งเสริมท่องเที่ยว	กองศึกษาฯ
6	โครงการส่งเสริมประเพณีทางศาสนา	เพื่อส่งเสริมให้ประชาชนได้อนุรักษ์และสืบทอดประเพณีวัฒนธรรมทางศาสนา	หมู่ 3 - 6	-	30,000	20,000	20,000	20,000	1 ครั้ง/ปี	ประชาชนได้อนุรักษ์และสืบทอดประเพณีวัฒนธรรมทางศาสนา	กองศึกษาฯ
รวม				290,000	220,000	260,000	260,000	260,000	-	-	-

รายละเอียดโครงการพัฒนา  
แผนพัฒนาท้องถิ่น (พ.ศ.2561 - 2565)  
องค์การบริหารส่วนตำบลกุดจิก อำเภอสูงเนิน จังหวัดนครราชสีมา

แบบ ผ.02

ยุทธศาสตร์จังหวัดที่ 2 ยกระดับสังคมให้เป็นเมืองน่าอยู่ ตามแนวทางเศรษฐกิจพอเพียง

ยุทธศาสตร์การพัฒนาขององค์กรปกครองส่วนท้องถิ่นในเขตจังหวัดที่ 3 ด้านการพัฒนาการเกษตร

ยุทธศาสตร์ที่ 2 ยุทธศาสตร์พัฒนาคุณภาพชีวิตของประชาชน

แผนงาน การเกษตร

ที่	โครงการ/กิจกรรม	วัตถุประสงค์	เป้าหมาย (ผลผลิตของ โครงการ)	งบประมาณ					ตัวชี้วัด (KPI)	ผลที่คาดว่าจะได้รับ	หน่วยงาน รับผิดชอบ หลัก
				2561 (บาท)	2562 (บาท)	2563 (บาท)	2564 (บาท)	2565 (บาท)			
1	โครงการฝึกอบรม ให้ความรู้ด้าน การเกษตร และเศรษฐกิจพอเพียง	เพื่อส่งเสริมกลุ่มสตรี ผู้สูงอายุ หรือประชาชน มีการเรียนรู้เรื่องเศรษฐกิจ พอเพียง เกษตรอินทรีย์ การกำจัดศัตรูพืช	หมู่ที่ 3 - 6	50,000	50,000	50,000	50,000	50,000	2 ครั้ง/ปี	ประชาชนมีทักษะ การทำเกษตรแบบ เศรษฐกิจพอเพียง เกษตรอินทรีย์	สนง.ปลัด
2	โครงการพัฒนาการเรียนรู้สู่แนว พระราชดำริเศรษฐกิจพอเพียง	เพื่อส่งเสริมสนับสนุนการ เรียนรู้ตามแนวพระราช ดำริเศรษฐกิจพอเพียง	ผู้บริหาร/สมาชิก /พนักงาน อบต. เด็ก/เยาวชน/ ประชาชนทั่วไป	200,000	200,000	150,000	150,000	150,000	1 ครั้ง/ปี	ประชาชนมีทักษะการ ใช้แนวพระราชดำริ เศรษฐกิจพอเพียง ในการดำเนินชีวิต	สนง.ปลัด
รวม				250,000	250,000	200,000	200,000	200,000	-	-	-

รายละเอียดโครงการพัฒนา  
แผนพัฒนาท้องถิ่น (พ.ศ.2561 - 2565)  
องค์การบริหารส่วนตำบลกุดจิก อำเภอสูงเนิน จังหวัดนครราชสีมา

แบบ ผ.02

ยุทธศาสตร์จังหวัดที่ 2 ยกกระดับสังคมให้เป็นเมืองน่าอยู่ ตามแนวทางเศรษฐกิจพอเพียง

ยุทธศาสตร์การพัฒนาขององค์กรปกครองส่วนท้องถิ่นในเขตจังหวัดที่ 4 ด้านการพัฒนาสังคม

และยุทธศาสตร์การพัฒนาขององค์กรปกครองส่วนท้องถิ่นในเขตจังหวัดที่ 5 ด้านการพัฒนาสาธารณสุข

ยุทธศาสตร์ที่ 2 ยุทธศาสตร์การพัฒนาคุณภาพชีวิตของประชาชน

แผนงาน งบกลาง

ที่	โครงการ/กิจกรรม	วัตถุประสงค์	เป้าหมาย (ผลผลิตของ โครงการ)	งบประมาณ					ตัวชี้วัด (KPI)	ผลที่คาดว่าจะ ได้รับ	หน่วยงาน รับผิดชอบ หลัก
				2561 (บาท)	2562 (บาท)	2563 (บาท)	2564 (บาท)	2565 (บาท)			
1	สนับสนุนเงินสงเคราะห์ผู้สูงอายุ	เพื่อให้ผู้สูงอายุ มีเงินเพื่อ เลี้ยงชีพ	หมู่ที่ 3 - 6	3,668,000	3,668,000	3,704,000	3,704,000	3,704,000	จำนวนผู้สูงอายุ ที่ได้รับเบี้ยยังชีพ	ผู้สูงอายุได้รับเงิน สงเคราะห์ช่วยเหลือ	สนง.ปลัด
2	สนับสนุนเงินสงเคราะห์ผู้พิการ	เพื่อให้ผู้พิการ มีเงินเพื่อ เลี้ยงชีพ	หมู่ที่ 3 - 6	1,190,400	1,190,400	1,157,200	1,157,200	1,157,200	จำนวนผู้พิการ ที่ได้รับเบี้ยยังชีพ	ผู้พิการได้รับเงิน สงเคราะห์ช่วยเหลือ	สนง.ปลัด
3	สนับสนุนเงินสงเคราะห์ ผู้ป่วยเอดส์	เพื่อให้ผู้ป่วยเอดส์ มีเงินเพื่อเลี้ยงชีพ	หมู่ที่ 3 - 6	12,000	12,000	12,000	12,000	12,000	จำนวนผู้ป่วยเอดส์ ที่ได้รับเบี้ยยังชีพ	ผู้ป่วยเอดส์ได้รับเงิน สงเคราะห์ช่วยเหลือ	สนง.ปลัด
4	สนับสนุนกองทุนหลักประกัน สุขภาพ อบต.กุดจิก	เพื่อสนับสนุนการดำเนินงานของกองทุนหลัก ประกันสุขภาพ อบต.	1 กองทุน	60,000	60,000	60,000	60,000	60,000	1 ครั้ง/ปี	ประชาชนได้รับการ ดูแลด้านสุขภาพ อย่างทั่วถึง	กอง สาธารณสุขฯ
รวม				4,930,400	4,930,400	4,933,200	4,933,200	4,933,200	-	-	-

รายละเอียดโครงการพัฒนา  
แผนพัฒนาท้องถิ่น (พ.ศ.2561 - 2565)  
องค์การบริหารส่วนตำบลกุดจิก อำเภอสูงเนิน จังหวัดนครราชสีมา

แบบ ผ.02

ยุทธศาสตร์จังหวัดที่ 3 บริหารจัดการทรัพยากรธรรมชาติและสิ่งแวดล้อมให้มีความสมบูรณ์อย่างยั่งยืนตามแนวทางเศรษฐกิจพอเพียง

ยุทธศาสตร์การพัฒนาขององค์กรปกครองส่วนท้องถิ่นในเขตจังหวัดที่ 10 ด้านการอนุรักษ์ทรัพยากรธรรมชาติและสิ่งแวดล้อม

ยุทธศาสตร์ที่ 3 ยุทธศาสตร์การจัดการทรัพยากรธรรมชาติและสิ่งแวดล้อม

แผนงาน เคหะและชุมชน

ที่	โครงการ/กิจกรรม	วัตถุประสงค์	เป้าหมาย (ผลผลิตของ โครงการ)	งบประมาณ					ตัวชี้วัด (KPI)	ผลที่คาดว่าจะ ได้รับ	หน่วยงาน รับผิดชอบ หลัก
				2561 (บาท)	2562 (บาท)	2563 (บาท)	2564 (บาท)	2565 (บาท)			
1	โครงการจัดการขยะมูลฝอย แบบบูรณาการ	เพื่อสร้างจิตสำนึกในการ กำจัดหรือคัดแยกขยะ มูลฝอย	หมู่ที่ 3 - 6	30,000	30,000	30,000	30,000	30,000	2 ครั้ง/ปี	ประชาชนมีจิตสำนึกใน การกำจัดน้ำเสียและ คัดแยกขยะมูลฝอย	กอง สาธารณสุข
2	โครงการลดขยะ ลดโรค ใส่ใจสิ่งแวดล้อม	เพื่อส่งเสริมให้ประชาชน ลดปริมาณขยะมูลฝอย มีพฤติกรรมที่ถูกต้อง ในการกำจัดขยะมูลฝอย	หมู่ที่ 3 - 6	30,000	30,000	30,000	30,000	30,000	1 ครั้ง/ปี	ประชาชนมีจิตสำนึกใน การกำจัดขยะมูลฝอย ทำให้สิ่งแวดล้อมในชุมชน น่าอยู่	กอง สาธารณสุข
3	โครงการหมู่บ้านสะอาด ปราศจากขยะ รักษาสิ่งแวดล้อม	เพื่อส่งเสริมประชาชน ร่วมมือกันในการรักษา ความสะอาด	ทำความสะอาด หมู่บ้าน หมู่ละ 3 ครั้ง/ปี	30,000	30,000	30,000	30,000	30,000	12 ครั้ง/ปี	ประชาชนร่วมมือกัน ในการรักษาความสะอาด	สนง.ปลัด
รวม				90,000	90,000	90,000	90,000	90,000	-	-	-

รายละเอียดโครงการพัฒนา  
แผนพัฒนาท้องถิ่น (พ.ศ.2561 - 2565)  
องค์การบริหารส่วนตำบลกุฎจิก อำเภอสูงเนิน จังหวัดนครราชสีมา

แบบ ผ.02

ยุทธศาสตร์จังหวัดที่ 3 บริหารจัดการทรัพยากรธรรมชาติและสิ่งแวดล้อมให้มีความสมบูรณ์อย่างยั่งยืนตามแนวทางเศรษฐกิจพอเพียง

ยุทธศาสตร์การพัฒนาขององค์กรปกครองส่วนท้องถิ่นในเขตจังหวัดที่ 10 ด้านการอนุรักษ์ทรัพยากรธรรมชาติและสิ่งแวดล้อม

ยุทธศาสตร์ที่ 3 ยุทธศาสตร์การจัดการทรัพยากรธรรมชาติและสิ่งแวดล้อม

แผนงาน การเกษตร

ที่	โครงการ/กิจกรรม	วัตถุประสงค์	เป้าหมาย (ผลผลิตของ โครงการ)	งบประมาณ					ตัวชี้วัด (KPI)	ผลที่คาดว่าจะ ได้รับ	หน่วยงาน รับผิดชอบ หลัก
				2561 (บาท)	2562 (บาท)	2563 (บาท)	2564 (บาท)	2565 (บาท)			
1	โครงการอนุรักษ์พันธุกรรมพืชอันเนื่องมาจากพระราชดำริสมเด็จพระเทพรัตนราชสุดาฯ สยามบรมราชกุมารี	เพื่อให้ประชาชนเห็นความสำคัญ และร่วมกันอนุรักษ์พันธุกรรมพืชและทรัพยากร	หมู่ที่ 3 - 6	-	-	30,000	30,000	30,000	1 ครั้ง/ปี	ประชาชนเห็นความสำคัญ และร่วมมือกันอนุรักษ์พันธุกรรมพืชและทรัพยากร	สนง.ปลัด
2	โครงการอนุรักษ์ทรัพยากรธรรมชาติและสิ่งแวดล้อม	เพื่อเป็นการส่งเสริมให้เด็ก เยาวชน หรือประชาชนอนุรักษ์ทรัพยากรธรรมชาติ	เด็ก เยาวชน และประชาชนในตำบล	150,000	150,000	150,000	150,000	150,000	2 ครั้ง/ปี	เยาวชนและประชาชนมีจิตสำนึกการประหยัดพลังงานและมีส่วนร่วมในการอนุรักษ์ทรัพยากรธรรมชาติ	กองสาธารณสุขฯ
3	โครงการปลูกต้นไม้เฉลิมพระเกียรติ	เพื่อเป็นการเฉลิมพระเกียรติและอนุรักษ์ทรัพยากรธรรมชาติและสิ่งแวดล้อม	2 ครั้ง/ปี	20,000	20,000	20,000	20,000	20,000	2 ครั้ง/ปี	เฉลิมพระเกียรติ และสร้างจิตสำนึกการมีส่วนร่วมในการอนุรักษ์ทรัพยากรธรรมชาติและสิ่งแวดล้อม	สนง.ปลัด

ที่	โครงการ/กิจกรรม	วัตถุประสงค์	เป้าหมาย (ผลผลิตของ โครงการ)	งบประมาณ					ตัวชี้วัด (KPI)	ผลที่คาดว่าจะได้รับ	หน่วยงาน รับผิดชอบ หลัก
				2561 (บาท)	2562 (บาท)	2563 (บาท)	2564 (บาท)	2565 (บาท)			
4	โครงการปรับปรุงภูมิทัศน์ ที่สาธารณะ	เพื่อปรับปรุงสภาพ แวดล้อมให้น่าอยู่ และ ประชาชนมีสถานที่ พักผ่อนหย่อนใจ	หมู่ที่ 3 - 6	50,000	50,000	50,000	50,000	50,000	3 ครั้ง/ปี	มีสภาพแวดล้อมที่ น่าอยู่ และประชาชนมี ที่พักผ่อนหย่อนใจ มีสถานที่ออกกำลังกาย	กองช่าง
รวม				220,000	220,000	250,000	250,000	250,000	-	-	-

รายละเอียดโครงการพัฒนา  
แผนพัฒนาท้องถิ่น (พ.ศ.2561 - 2565)  
องค์การบริหารส่วนตำบลกุดจิก อำเภอสูงเนิน จังหวัดนครราชสีมา

แบบ ผ.02

ยุทธศาสตร์จังหวัดที่ 4 การเสริมสร้างความมั่นคงทุกมิติ เพื่อปกป้องสถาบันหลักของชาติ และความปลอดภัยในชีวิตและทรัพย์สิน

และยุทธศาสตร์จังหวัดที่ 5 การพัฒนาระบบการบริหารจัดการภาครัฐ

ยุทธศาสตร์การพัฒนารองขององค์การปกครองส่วนท้องถิ่นในเขตจังหวัดที่ 8 ด้านการบริหารจัดการบ้านเมืองที่ดี

ยุทธศาสตร์ที่ 4 ยุทธศาสตร์การบริหารราชการแบบบูรณาการ ตามหลักธรรมาภิบาล

แผนงาน บริหารงานทั่วไป

ที่	โครงการ/กิจกรรม	วัตถุประสงค์	เป้าหมาย (ผลผลิตของ โครงการ)	งบประมาณ					ตัวชี้วัด (KPI)	ผลที่คาดว่าจะ ได้รับ	หน่วยงาน รับผิดชอบ หลัก
				2561 (บาท)	2562 (บาท)	2563 (บาท)	2564 (บาท)	2565 (บาท)			
1	โครงการเฉลิมพระเกียรติ/ ปกป้องสถาบัน/เทิดทูนสถาบัน	เพื่อเทิดพระเกียรติสถาบัน หลักของประเทศ	หมู่ที่ 3 - 6	40,000	40,000	10,000	10,000	10,000	2 ครั้ง/ปี	สถาบันได้รับการปก ป้องและเชิดชู	สนง.ปลัด
2	โครงการจัดการเลือกตั้งผู้บริหาร ท้องถิ่นและสมาชิกสภาท้องถิ่น	เพื่อเป็นค่าใช้จ่ายสำหรับ การเลือกตั้งผู้บริหารและ สมาชิกสภาท้องถิ่นให้เป็นไป ด้วยความเรียบร้อย	การจัดการเลือกตั้ง ผู้บริหารท้องถิ่น และสมาชิกสภา	500,000	200,000	500,000	-	-	จำนวน ประชาชนที่ มาใช้สิทธิ์ เลือกตั้ง	การเลือกตั้งผู้บริหาร ท้องถิ่นและสมาชิก สภาท้องถิ่นเป็นไปด้วย ความเรียบร้อย	สนง.ปลัด
3	โครงการอบรมเพิ่มประสิทธิภาพ ด้านกฎหมาย สำหรับผู้แทน ท้องถิ่น พนักงานส่วนตำบล และพนักงานจ้าง	เพื่ออบรมความรู้เกี่ยวกับ กฎหมายต่างๆ ที่เกี่ยวข้อง กับการปฏิบัติงาน	1 ครั้ง	10,000	10,000	20,000	20,000	20,000	1 ครั้ง/ปี	ผู้แทนท้องถิ่น และ พนักงานได้รับความรู้ ด้านกฎหมายต่างๆ ที่เกี่ยวข้องกับการ ปฏิบัติงาน	สนง.ปลัด
4	โครงการส่งเสริมคุณธรรม จริยธรรมแก่คณะผู้บริหาร สมาชิกสภาท้องถิ่น พนักงาน ส่วนตำบล และพนักงานจ้าง	เพื่อส่งเสริมให้บุคลากรมี คุณธรรม จริยธรรม ในการ พัฒนาท้องถิ่น	50 คน	50,000	20,000	20,000	20,000	20,000	1 ครั้ง/ปี	บุคลากรมีคุณธรรม จริยธรรม ปฏิบัติงาน อย่างมีประสิทธิภาพ	สนง.ปลัด



ที่	โครงการ/กิจกรรม	วัตถุประสงค์	เป้าหมาย (ผลผลิตของ โครงการ)	งบประมาณ					ตัวชี้วัด (KPI)	ผลที่คาดว่าจะ ได้รับ	หน่วยงาน รับผิดชอบ หลัก
				2561 (บาท)	2562 (บาท)	2563 (บาท)	2564 (บาท)	2565 (บาท)			
5	โครงการฝึกอบรมและศึกษาดูงานเพื่อเพิ่มประสิทธิภาพขององค์การบริหารส่วนตำบล กุดจิก	เพื่อส่งเสริมให้คณะผู้บริหาร สมาชิกสภา พนักงาน ผู้นำชุมชน กลุ่มสตรี นำความรู้มาประยุกต์ใช้ในการปฏิบัติงานเพิ่มประสิทธิภาพในการทำงานและบูรณาการการทำงานร่วมกัน	50 คน	400,000	300,000	300,000	300,000	300,000	1 ครั้ง/ปี	คณะผู้บริหาร สมาชิก พนักงาน ผู้นำชุมชน กลุ่มสตรี มีความรู้ ทักษะและประสบการณ์ นำมาบูรณาการในการปฏิบัติงานได้อย่างมีประสิทธิภาพ	สนง.ปลัด
6	สนับสนุนการจัดงานพิธี รัฐพิธี อ.สูงเนิน	เพื่อส่งเสริมการจัดงานพิธี รัฐพิธีใน อำเภอสูงเนินในวันสำคัญต่างๆ	1 แห่ง	5,000	5,000	-	-	-	1 ครั้ง/ปี	กิจกรรมงานรัฐพิธี วันสำคัญต่างๆ ได้รับการอนุรักษ์และปฏิบัติสืบต่อไป	สนง.ปลัด
7	โครงการประเมินความพึงพอใจของผู้ใช้บริการองค์การบริหารส่วนตำบลกุดจิก	เพื่อปรับปรุงประสิทธิภาพการปฏิบัติราชการให้ตอบสนองต่อความต้องการของประชาชน	หมู่ที่ 3 - 6	20,000	20,000	-	-	-	1 ครั้ง/ปี	การปฏิบัติราชการสามารถตอบสนองต่อความต้องการของประชาชนอย่างแท้จริง	สนง.ปลัด
8	จัดซื้อรถยนต์แบบบรรทุกน้ำ (ตามบัญชีราคามาตรฐานครุภัณฑ์ ธันวาคม 2561)	เพื่อมีรถยนต์บรรทุกน้ำไว้รองรับการปฏิบัติงานด้านการป้องกันและบรรเทาสาธารณภัยต่างๆ	รถยนต์ (ดีเซล) แบบบรรทุกน้ำ ขนาด 6 ตัน 6 ล้อ ปริมาตรกระบอกสูบ ไม่ต่ำกว่า 6,000 ซีซี	-	-	-	-	2,500,000	1 คัน	มีรถยนต์บรรทุกน้ำรองรับการปฏิบัติงานด้านการป้องกันและบรรเทาสาธารณภัย	สนง.ปลัด

ที่	โครงการ/กิจกรรม	วัตถุประสงค์	เป้าหมาย (ผลผลิตของ โครงการ)	งบประมาณ					ตัวชี้วัด (KPI)	ผลที่คาดว่าจะ ได้รับ	หน่วยงาน รับผิดชอบ หลัก
				2561 (บาท)	2562 (บาท)	2563 (บาท)	2564 (บาท)	2565 (บาท)			
8	โครงการจัดทำแผนที่ภาษีและทะเบียนทรัพย์สิน	เพื่อให้การจัดเก็บภาษีค่าธรรมเนียนได้อย่างทั่วถึงครบถ้วน ถูกต้อง เป็นธรรม	แผนที่ภาษีและทะเบียนทรัพย์สินครอบคลุมพื้นที่	50,000	20,000	20,000	20,000	20,000	1 ครั้ง/ปี	มีระบบจัดเก็บภาษีที่แน่นอน ถูกต้อง เป็นธรรม และมีประสิทธิภาพ	กองคลัง
9	โครงการจัดเก็บภาษีนอกสถานที่	เพื่อจัดหน่วยเคลื่อนที่อำนวยความสะดวกในการให้บริการประชาชนเกี่ยวกับการจัดเก็บภาษี	อำเภอสูงเนินและอำเภอลำทะเมนชัย	20,000	20,000	20,000	20,000	20,000	1 ครั้ง/ปี	สามารถอำนวยความสะดวกให้ประชาชนอย่างทั่วถึง	กองคลัง
10	โครงการส่งเสริมพัฒนา / เสริมสร้างทักษะความรู้แก่บุคลากร	เพื่อส่งเสริมให้บุคลากรมีทักษะความรู้ความสามารถและปฏิบัติงานได้อย่างมีประสิทธิภาพ	ตลอดปี	300,000	300,000	-	-	-	ตลอดปี	บุคลากรมีทักษะความรู้ความสามารถ และปฏิบัติงานได้อย่างมีประสิทธิภาพ	ทุกกอง
11	โครงการอบรมพัฒนาศักยภาพด้านภาษาพนักงานส่วนตำบลและพนักงานจ้าง	เพื่อส่งเสริมให้บุคลากรมีทักษะความรู้ความสามารถและปฏิบัติงานได้อย่างมีประสิทธิภาพ	ตลอดปี	100,000	100,000	-	-	-	ตลอดปี	บุคลากรมีทักษะความรู้ความสามารถ และปฏิบัติงานได้อย่างมีประสิทธิภาพ	ทุกกอง
12	โครงการจัดหาครุภัณฑ์ในการปฏิบัติงานเพื่อพัฒนาท้องถิ่น	เพื่อจัดหาครุภัณฑ์ต่างๆในการปฏิบัติงานให้มีความพร้อมที่จะพัฒนาท้องถิ่น	ตลอดปี	30,000	200,000	-	-	-	ตลอดปี	มีครุภัณฑ์ต่างๆ พร้อมในการปฏิบัติงานที่จะพัฒนาท้องถิ่น	ทุกกอง

ที่	โครงการ/กิจกรรม	วัตถุประสงค์	เป้าหมาย (ผลผลิตของ โครงการ)	งบประมาณ					ตัวชี้วัด (KPI)	ผลที่คาดว่าจะ ได้รับ	หน่วยงาน รับผิดชอบ หลัก
				2561 (บาท)	2562 (บาท)	2563 (บาท)	2564 (บาท)	2565 (บาท)			
13	อุดหนุนศูนย์รวมข้อมูลข่าวสารการจัดซื้อจัดจ้างขององค์กรปกครองส่วนท้องถิ่นระดับอำเภอสูงเนิน	เพื่อสนับสนุนงบประมาณให้ศูนย์รวมข้อมูลข่าวสารการจัดซื้อจัดจ้างขององค์กรปกครองส่วนท้องถิ่นระดับอำเภอสูงเนิน	1 แห่ง	10,000	-	-	-	-	จำนวน ครัวเรือนที่ ได้รับการ ด้านไฟฟ้า	ศูนย์รวมข้อมูล ข่าวสารการจัดซื้อ - จัดจ้างของ อปท. ระดับอำเภอสูงเนิน ดำเนินงานอย่างมี ประสิทธิภาพ	สนง.ปลัด
รวม				1,535,000	1,235,000	890,000	390,000	2,890,000	-	-	-

รายละเอียดโครงการพัฒนา  
แผนพัฒนาท้องถิ่น (พ.ศ.2561 - 2565)  
องค์การบริหารส่วนตำบลกุดจิก อำเภอสูงเนิน จังหวัดนครราชสีมา

แบบ ผ.02

ยุทธศาสตร์จังหวัดที่ 4 การเสริมสร้างความมั่นคงทุกมิติ เพื่อปกป้องสถาบันหลักของชาติ และความปลอดภัยในชีวิตและทรัพย์สิน

ยุทธศาสตร์การพัฒนาขององค์กรปกครองส่วนท้องถิ่นในเขตจังหวัดที่ 8 ด้านการบริหารจัดการบ้านเมืองที่ดี

ยุทธศาสตร์ที่ 4 ยุทธศาสตร์การบริหารราชการแบบบูรณาการ ตามหลักธรรมาภิบาล

แผนงาน สร้างความเข้มแข็งของชุมชน

ที่	โครงการ/กิจกรรม	วัตถุประสงค์	เป้าหมาย (ผลผลิตของ โครงการ)	งบประมาณ					ตัวชี้วัด (KPI)	ผลที่คาดว่าจะ ได้รับ	หน่วยงาน รับผิดชอบ หลัก
				2561 (บาท)	2562 (บาท)	2563 (บาท)	2564 (บาท)	2565 (บาท)			
1	โครงการประชาคมหมู่บ้าน และตำบล	เพื่อส่งเสริมให้ประชาชนมี บทบาทและมีส่วนร่วมใน การพัฒนาท้องถิ่น ในการจัด ทำแผนประชาคมหมู่บ้าน/ ตำบล/จัดทำแผนชุมชน/ แผนสุขภาพ/แผนเกษตร และแหล่งน้ำและรับฟังความ คิดเห็นของประชาชน	หมู่ที่ 3 - 6	10,000	10,000	10,000	10,000	10,000	3 ครั้ง/ปี	ประชาชนได้มีบทบาท และมีส่วนร่วมในการ พัฒนาท้องถิ่นและ สะท้อนปัญหาความ ต้องการของชุมชน	สนง.ปลัด
รวม		-	-	10,000	10,000	10,000	10,000	10,000	-	-	-

รายละเอียดโครงการพัฒนา  
แผนพัฒนาท้องถิ่น (พ.ศ.2561 - 2565)  
สำหรับ โครงการที่เกินศักยภาพขององค์กรปกครองส่วนท้องถิ่น  
องค์การบริหารส่วนตำบลกุดจิก อำเภอสูงเนิน จังหวัดนครราชสีมา

แบบ ผ.02/1

ยุทธศาสตร์จังหวัดที่ 1 การพัฒนาและเพิ่มศักยภาพการแข่งขันเศรษฐกิจ  
ยุทธศาสตร์การพัฒนาขององค์กรปกครองส่วนท้องถิ่นในเขตจังหวัดที่ 6 ด้านการพัฒนาโครงสร้างพื้นฐาน  
ยุทธศาสตร์ที่ 1 ยุทธศาสตร์การพัฒนาด้านโครงสร้างพื้นฐาน  
แผนงาน เคหะและชุมชน

ที่	โครงการ	วัตถุประสงค์	เป้าหมาย (ผลผลิตของโครงการ)	งบประมาณ					ตัวชี้วัด (KPI)	ผลที่คาดว่าจะได้รับ	หน่วยงาน รับผิดชอบหลัก
				2561 (บาท)	2562 (บาท)	2563 (บาท)	2564 (บาท)	2565 (บาท)			
1	โครงการก่อสร้างถนนคอนกรีตเสริมเหล็กทางหลวงท้องถิ่น สาย นม ถ.7 -0001 นากลาง - กุดจิก (จากบริเวณหน้าบ้านนางลดาวัลย์ ชมโคกกรวด - แยกถนนลาดยางข้างโรงเรียนบ้านสลักไต่) หมู่ที่ 3 ต.กุดจิก อ.สูงเนิน จ.นครราชสีมา	เพื่อให้ประชาชนสัญจรไปมาได้สะดวก (ขอยืมจากเงินเหลือจ่ายเงินอุดหนุนเฉพาะกิจ ปี 2561 เป็นเงิน 832,600 บาท และเงิน อบต. สมทบเพิ่ม 116,400 บาท)	ทำการขุดหรือคันทางเดิมแล้วบดทับ และก่อสร้างถนนคอนกรีตเสริมเหล็ก ขนาดกว้าง ๕.๐๐ เมตร ยาว 342.00 เมตร หนา 0.15 เมตร หรือมีปริมาณพื้นที่ผิวจราจรคอนกรีตเสริมเหล็กไม่น้อยกว่า 1,710 ตารางเมตร ไหล่ทางใช้ดินคันทางเดิมอัดแน่น กว้างเฉลี่ยข้างละ 1.00 เมตร หรือตามสภาพพื้นที่ และติดตั้งป้ายประชาสัมพันธ์โครงการ จำนวน 1 ป้าย (ตามแบบ อบต.กุดจิก)	949,000	-	-	-	-	จำนวนครัวเรือนที่ได้รับความสะดวก	ประชาชนได้รับความสะดวกในการใช้รถใช้ถนน	กองช่าง
2	โครงการก่อสร้างถนนผิวทางพาราแอสฟัลท์ติกคอนกรีตทางหลวงท้องถิ่น นม.ถ.๗ - 0003 สายโนนตะโก - ละลมหม้อ บ้านโนนตะโก หมู่ที่ 6 ต.กุดจิก อ.สูงเนิน จ.นครราชสีมา	เพื่อก่อสร้างถนนผิวทางพาราแอสฟัลท์ติกคอนกรีต	ขนาดผิวจราจรกว้าง ๕.๐๐ เมตร ยาว ๒,๐๐๐ เมตร หนา 0.05 เมตร หรือมีพื้นที่ดำเนินการ ไม่น้อยกว่า 10,000 ตารางเมตร พร้อมงานจราจรและติดตั้งป้ายประชาสัมพันธ์โครงการ จำนวน 1 ป้าย (ตามแบบ อบต.กุดจิก)	-	6,084,000	-	-	-	จำนวนครัวเรือนที่ได้รับความสะดวก	ประชาชนได้รับความสะดวกในการใช้รถใช้ถนน	กองช่าง

ที่	โครงการ	วัตถุประสงค์	เป้าหมาย (ผลผลิตของโครงการ)	งบประมาณ					ตัวชี้วัด (KPI)	ผลที่คาดว่าจะได้รับ	หน่วยงาน รับผิดชอบหลัก
				2561 (บาท)	2562 (บาท)	2563 (บาท)	2564 (บาท)	2565 (บาท)			
3	โครงการปรับปรุงถนนผิวทางแอสฟัลต์ติกคอนกรีตทางหลวงท้องถิ่น นม.ถ.2051 บ้านขาม หมู่ที่ 4 - โรงเรียนกุดจิกวิทยา ต.กุดจิก อ.สูงเนิน จ.นครราชสีมา	เพื่อก่อสร้างถนนแอสฟัลต์ติกคอนกรีตจากเป็นถนนดินที่ชำรุด เป็นถนนผิวทางแอสฟัลต์ติกคอนกรีต	ขนาดผิวจราจรกว้าง 8 เมตร ยาว 412 เมตร หนา 0.05 เมตร หรือมีพื้นที่ดำเนินการ ไม่น้อยกว่า 3,396 ตารางเมตร พร้อมงานจราจรและติดตั้งป้ายประชาสัมพันธ์โครงการ จำนวน 1 ป้าย (ตามแบบ อบต.กุดจิก)	-	-	1,150,000	-	-	จำนวนครุฑเรือนที่ได้รับความสะดวก	ประชาชนได้รับความสะดวกและปลอดภัย	กองช่าง
รวม				949,000	6,084,000	1,150,000	-	-	-	-	-

รายละเอียดโครงการพัฒนา  
แผนพัฒนาท้องถิ่น (พ.ศ.2561 - 2565)  
สำหรับ โครงการที่เกินศักยภาพขององค์กรปกครองส่วนท้องถิ่น  
องค์การบริหารส่วนตำบลกุดจิก อำเภอสูงเนิน จังหวัดนครราชสีมา

แบบ ผ.02/1

ยุทธศาสตร์จังหวัดที่ 2 ยกกระดับสังคมให้เป็นเมืองน่าอยู่ ตามแนวทางเศรษฐกิจพอเพียง  
ยุทธศาสตร์การพัฒนาขององค์กรปกครองส่วนท้องถิ่นในเขตจังหวัดที่ 4 ด้านการพัฒนาสังคม  
ยุทธศาสตร์ที่ 2 ยุทธศาสตร์การพัฒนาคุณภาพชีวิตของประชาชน  
แผนงาน สังคมสงเคราะห์

ที่	โครงการ	วัตถุประสงค์	เป้าหมาย (ผลผลิตของโครงการ)	งบประมาณ					ตัวชี้วัด (KPI)	ผลที่คาดว่าจะได้รับ	หน่วยงาน รับผิดชอบหลัก
				2561 (บาท)	2562 (บาท)	2563 (บาท)	2564 (บาท)	2565 (บาท)			
1	โครงการก่อสร้างศูนย์พัฒนาคุณภาพชีวิตและส่งเสริมอาชีพผู้สูงอายุ	เพื่อให้ผู้สูงอายุมีศูนย์พัฒนาคุณภาพชีวิตและส่งเสริมอาชีพ	ก่อสร้างศูนย์พัฒนาคุณภาพชีวิตและส่งเสริมอาชีพผู้สูงอายุ ขนาดกว้าง 12 เมตร ยาว 22 เมตร พร้อมป้ายศูนย์ (ตามแบบ อบต.กุดจิก)	-	-	-	1,000,000	-	1 ศูนย์	มีอาคารศูนย์พัฒนาคุณภาพชีวิตและส่งเสริมอาชีพผู้สูงอายุ	สำนักปลัด
รวม				-	-	-	1,000,000	-	-	-	-

บัญชีครุภัณฑ์

แบบ ผ.03

แผนพัฒนาท้องถิ่นสี่ปี (พ.ศ.2561 - 2565)

องค์การบริหารส่วนตำบลกุดจิก อำเภอสูงเนิน จังหวัดนครราชสีมา

ที่	แผนงาน	หมวด	ประเภท	วัตถุประสงค์	เป้าหมาย (ผลผลิตของ ครุภัณฑ์)	งบประมาณ					หน่วยงาน รับผิดชอบ หลัก
						2561 (บาท)	2562 (บาท)	2563 (บาท)	2564 (บาท)	2565 (บาท)	
1	สาธารณสุข	ค่าครุภัณฑ์	ครุภัณฑ์การเกษตร (เครื่องพ่นหมอกควัน)	เพื่อมีเครื่องพ่น หมอกควันไว้รองรับ การปฏิบัติงานด้าน สาธารณสุข	1.ปริมาณการฉีดพ่นน้ำยา ไม่น้อยกว่า 40 ลิตร/ชั่วโมง 2.ถังบรรจุน้ำยาไม่น้อยกว่า 6 ลิตร 3.กำลังเครื่องยนต์ไม่น้อยกว่า 25 แรงม้า	-	-	59,000	-	-	กอง สาธารณสุข
2	บริหารงานทั่วไป	ค่าครุภัณฑ์	ครุภัณฑ์ยานพาหนะ และขนส่ง (รถยนต์บรรทุกน้ำ)	เพื่อมีรถยนต์บรรทุก น้ำ ไว้รองรับการ ปฏิบัติงาน ด้านการ ป้องกันและบรรเทา สาธารณภัยต่างๆ	รถยนต์ (ดีเซล) แบบบรรทุกน้ำ ขนาด 6 ตัน 6 ล้อ ปริมาตร กระบอกสูบ ไม่ต่ำกว่า 6,000 ซีซี (ตามบัญชีราคามาตรฐาน ครุภัณฑ์ มกราคม 2561)	-	-	-	-	2,500,000	สนง.ปลัด
รวม						-	-	59,000	-	2,500,000	-



## ส่วนที่ 4

### การติดตามและประเมินผล

#### 4.1 การติดตามและประเมินผลยุทธศาสตร์ขององค์กรปกครองส่วนท้องถิ่นในเขตจังหวัด

ตามพระราชบัญญัติกำหนดแผนและขั้นตอนการกระจายอำนาจให้แก่องค์กรปกครองส่วนท้องถิ่น พ.ศ. 2542 ได้กำหนดให้องค์กรปกครองส่วนท้องถิ่น มีอำนาจและหน้าที่ในการจัดทำแผนพัฒนาท้องถิ่นของตนเอง โดยในการจัดทำแผนพัฒนาขององค์กรปกครองส่วนท้องถิ่นนั้น จะต้องดำเนินการตามระเบียบกระทรวงมหาดไทย ว่าด้วยการจัดทำแผนพัฒนาขององค์กรปกครองส่วนท้องถิ่น พ.ศ. 2548 และที่แก้ไขเพิ่มเติมถึง (ฉบับที่ 3) พ.ศ. 2561 ทั้งนี้ แผนพัฒนาท้องถิ่นจะต้องสอดคล้องกับแผนพัฒนาจังหวัด ยุทธศาสตร์การพัฒนาขององค์กรปกครองส่วนท้องถิ่นในเขตจังหวัด แผนพัฒนาอำเภอ แผนพัฒนาตำบล แผนพัฒนาหมู่บ้านหรือแผนชุมชน อันมีลักษณะเป็นการกำหนดรายละเอียดแผนงาน ดังนั้น จึงต้องมีการกำหนดยุทธศาสตร์การพัฒนาขององค์กรปกครองส่วนท้องถิ่นในเขตจังหวัดขึ้น ตามกระบวนการพิจารณาจากประชาคมท้องถิ่นระดับจังหวัด ร่วมกับคณะกรรมการพัฒนาองค์การบริหารส่วนจังหวัด คณะกรรมการประสานแผนพัฒนาท้องถิ่นระดับจังหวัด ผู้แทนองค์กรปกครองส่วนท้องถิ่นในเขตจังหวัด ร่วมกันจัดทำ ทบทวน หรือเปลี่ยนแปลงยุทธศาสตร์การพัฒนาขององค์กรปกครองส่วนท้องถิ่นในเขตจังหวัด เพื่อให้การจัดทำแผนพัฒนาขององค์กรปกครองส่วนท้องถิ่นเกิดประสิทธิภาพ ประสิทธิผล โดยนำยุทธศาสตร์การพัฒนาขององค์กรปกครองส่วนท้องถิ่นในเขตจังหวัดไปใช้เป็นแนวทางในการจัดทำแผนพัฒนาท้องถิ่นของตนเองได้ต่อไป และเพื่อให้สามารถบูรณาการกับแผนพัฒนาจังหวัด แผนปฏิบัติการประจำปีของจังหวัดและตอบสนองความต้องการของประชาชนอันจะนำไปสู่การจัดทำงบประมาณ ที่มีประสิทธิภาพในท้องถิ่นได้อย่างแท้จริง เป็นเครื่องมือในการพัฒนาท้องถิ่นให้เข้มแข็ง เกิดประโยชน์สูงสุดต่อประชาชนในท้องถิ่น

ดังนั้น องค์กรปกครองส่วนท้องถิ่น จึงต้องกำหนดยุทธศาสตร์การพัฒนาขององค์กรปกครองส่วนท้องถิ่นให้สอดคล้องยุทธศาสตร์การพัฒนาขององค์กรปกครองส่วนท้องถิ่นในเขตจังหวัด เพื่อนำไปสู่การบูรณาการร่วมกัน ให้เกิดความสอดคล้องกับแผนพัฒนาจังหวัด สามารถเชื่อมโยงไปสู่แผนพัฒนากลุ่มจังหวัด แผนพัฒนาภาค แผนพัฒนาเศรษฐกิจและสังคมแห่งชาติ ฉบับที่ 12 แผนยุทธศาสตร์ชาติ 20 ปี ไทยแลนด์ 4.0 และในการจัดทำแผนพัฒนาท้องถิ่น (พ.ศ. 2561 – 2565) จะต้องมีการติดตามและติดตามและประเมินผลยุทธศาสตร์เพื่อความสอดคล้องแผนพัฒนาท้องถิ่นขององค์กรปกครองส่วนท้องถิ่น ตามระเบียบกระทรวงมหาดไทย ว่าด้วยการจัดทำแผนขององค์กรปกครองส่วนท้องถิ่น พ.ศ. 2548 และที่แก้ไขเพิ่มเติมถึง (ฉบับที่ 3) พ.ศ.2561 โดยคณะกรรมการติดตามและประเมินผลแผนพัฒนาท้องถิ่น จะต้องดำเนินการให้คะแนนตามเกณฑ์ที่กำหนดไว้ ซึ่งเป็นส่วนหนึ่งของการติดตามและประเมินผลแผนพัฒนา โดยดำเนินการให้แล้วเสร็จภายในหกสิบวัน นับแต่วันที่ประกาศใช้งบประมาณรายจ่าย รายละเอียดแนวทางการพิจารณาตามหนังสือกระทรวงมหาดไทย ด่วนที่สุด ที่ มท 0810.3/ว 2931 ลงวันที่ 15 พฤษภาคม 2562 เรื่อง ชักซ้อมแนวทางการทบทวนแผนพัฒนาท้องถิ่น (พ.ศ.2561 – 2565) ขององค์กรปกครองส่วนท้องถิ่น ดังนี้

แนวทางการพิจารณาการติดตามและประเมินผลยุทธศาสตร์  
เพื่อความสอดคล้องแผนพัฒนาท้องถิ่นขององค์กรปกครองส่วนท้องถิ่น

ประเด็นการพิจารณา	คะแนน
1. ข้อมูลสภาพทั่วไปและข้อมูลพื้นฐานขององค์กรปกครองส่วนท้องถิ่น	20
2. การวิเคราะห์สถานการณ์และศักยภาพ	20
3. ยุทธศาสตร์ประกอบด้วย	60
3.1 ยุทธศาสตร์ขององค์กรปกครองส่วนท้องถิ่น	(10)
3.2 ยุทธศาสตร์ขององค์กรปกครองส่วนท้องถิ่นในเขตจังหวัด	(10)
3.3 ยุทธศาสตร์จังหวัด	(10)
3.4 วิสัยทัศน์	(5)
3.5 กลยุทธ์	(5)
3.6 เป้าประสงค์ของแต่ละประเด็นกลยุทธ์	(5)
3.7 จุดยืนทางยุทธศาสตร์	(5)
3.8 แผนงาน	(5)
3.9 ความเชื่อมโยงของยุทธศาสตร์ในภาพรวม	(5)
รวมคะแนน	100

แนวทางเบื้องต้นในการให้คะแนนแนวทางการพิจารณาการติดตามและประเมินผลยุทธศาสตร์  
เพื่อความสอดคล้องแผนพัฒนาท้องถิ่นขององค์กรปกครองส่วนท้องถิ่น

ประเด็นการพิจารณา	รายละเอียดหลักเกณฑ์	คะแนนเต็ม	คะแนนที่ได้
1. ข้อมูลสภาพทั่วไปและข้อมูลพื้นฐานขององค์กรปกครองส่วนท้องถิ่น	ควรประกอบด้วยข้อมูลดังนี้ (1) ข้อมูลเกี่ยวกับด้านกายภาพ เช่น ที่ตั้งของหมู่บ้าน/ชุมชน/ตำบล ลักษณะภูมิประเทศ ลักษณะภูมิอากาศ ลักษณะของที่ดิน ลักษณะของแหล่งน้ำ ลักษณะของป่าไม้ ฯลฯ ด้านการเมือง/การปกครอง เช่น เขต การปกครองการเลือกตั้ง ฯลฯ	20 (3)	
	(2) ข้อมูลเกี่ยวกับด้านการเมือง/การปกครอง เช่น เขตการปกครอง การเลือกตั้ง ฯลฯ ประชากร เช่น ข้อมูลเกี่ยวกับจำนวนประชากร และช่วงอายุและจำนวนประชากร ฯลฯ	(2)	
	(3) ข้อมูลเกี่ยวกับสภาพทางสังคม เช่น การศึกษา สาธารณสุข อาชญากรรม ยาเสพติด การสังคมสงเคราะห์	(2)	
	(4) ข้อมูลเกี่ยวกับระบบบริหารพื้นฐาน เช่น การคมนาคมขนส่ง การไฟฟ้า การประปา โทรศัพท์ ฯลฯ	(2)	
	(5) ข้อมูลเกี่ยวกับระบบเศรษฐกิจ เช่น การเกษตร การประมง การประมง การบริการ การท่องเที่ยว อุตสาหกรรม การพาณิชย์/กลุ่มอาชีพแรงงาน ฯลฯ	(2)	
	(6) ข้อมูลเกี่ยวกับศาสนา ประเพณี วัฒนธรรม เช่น การนับถือศาสนา ประเพณี และงานประจำปี ภูมิปัญญาท้องถิ่น ภาษาล้าน สิ้นค้าพื้นเมือง และของที่ระลึก ฯลฯ และอื่นๆ	(2)	
	(7) ข้อมูลเกี่ยวกับทรัพยากรธรรมชาติ เช่น น้ำ ป่าไม้ ภูเขา คุณภาพของทรัพยากรธรรมชาติ ฯลฯ	(2)	
	(8) การสำรวจและจัดเก็บข้อมูลเพื่อการจัดทำแผนพัฒนาท้องถิ่นหรือการใช้ข้อมูล จปฐ.	(2)	
	(9) การประชุมประชาคมท้องถิ่น รูปแบบ วิธีการ และการดำเนินการประชุมประชาคมท้องถิ่นโดยใช้กระบวนการร่วมคิด ร่วมทำ ร่วมตัดสินใจ ร่วมตรวจสอบ ร่วมรับประโยชน์ ร่วมแก้ไขปัญหา ปรีกษาหารือ แลกเปลี่ยนเรียนรู้ เพื่อแก้ไขปัญหาสำหรับการพัฒนาท้องถิ่นตามอำนาจหน้าที่ขององค์กรปกครองส่วนท้องถิ่น	(3)	

ประเด็น การพิจารณา	รายละเอียดหลักเกณฑ์	คะแนน เต็ม	คะแนน ที่ได้
<b>2. การวิเคราะห์ สถานการณ์และ ศักยภาพ</b>	<b>ควรประกอบด้วยข้อมูลดังนี้</b> (1) การวิเคราะห์ที่ครอบคลุมความเชื่อมโยง ความสอดคล้องยุทธศาสตร์ จังหวัด ยุทธศาสตร์การพัฒนาขององค์กรปกครองส่วนท้องถิ่นในเขต จังหวัด ยุทธศาสตร์ขององค์กรปกครองส่วนท้องถิ่น นโยบายของ ผู้บริหารท้องถิ่น รวมถึงความเชื่อมโยงแผนยุทธศาสตร์ชาติ 20 ปี แผนพัฒนาเศรษฐกิจและสังคมแห่งชาติ และ Thailand 4.0	<b>20</b> (5)	
	(2) การวิเคราะห์การใช้ผังเมืองรวมหรือผังเมืองเฉพาะและการบังคับใช้ ผลของการบังคับใช้ สภาพการณ์ที่เกิดขึ้นต่อการพัฒนาท้องถิ่น	(3)	
	(3) การวิเคราะห์ทางสังคม เช่น ด้านแรงงาน การศึกษา สาธารณสุข ความยากจน อาชญากรรม ปัญหาเสพติด เทคโนโลยี จารีต ประเพณี วัฒนธรรม ภูมิปัญญาท้องถิ่น เป็นต้น	(3)	
	(4) การวิเคราะห์ทางเศรษฐกิจ ข้อมูลด้านรายได้ครัวเรือน การส่งเสริม อาชีพ กลุ่มอาชีพ กลุ่มทางสังคม การพัฒนาอาชีพและกลุ่มต่างๆ สภาพทางเศรษฐกิจและความเป็นอยู่ทั่วไป เป็นต้น	(3)	
	(5) การวิเคราะห์สิ่งแวดล้อม พื้นที่สีเขียว ธรรมชาติต่างๆ ทาง ภูมิศาสตร์ กระบวนการหรือสิ่งที่เกิดขึ้น การประดิษฐ์ที่มีผลต่อ สิ่งแวดล้อมและการพัฒนา	(3)	
	(6) ผลการวิเคราะห์ศักยภาพเพื่อประเมินสถานการณ์การพัฒนาใน ปัจจุบันและโอกาสการพัฒนาในอนาคตของท้องถิ่น ด้วยเทคนิค SWOT Analysis ที่อาจส่งผลต่อการดำเนินงานได้แก่ S-Strengit (จุด แข็ง) W-Weakness (จุดอ่อน) O-Opportunity (โอกาส) และT- Therat (อุปสรรค)	(3)	
<b>3. ยุทธศาสตร์</b> 3.1 ยุทธศาสตร์ของ องค์กรปกครองส่วน ท้องถิ่น  3.2 ยุทธศาสตร์ของ องค์กรปกครองส่วน ท้องถิ่นในเขตจังหวัด  3.3 ยุทธศาสตร์ จังหวัด	<b>ควรประกอบด้วยข้อมูลดังนี้</b> สอดคล้องกับสภาพสังคม เศรษฐกิจ สิ่งแวดล้อมของท้องถิ่น ประเด็นปัญหาการพัฒนาและแนวทางการ พัฒนาที่สอดคล้องกับยุทธศาสตร์ขององค์กรปกครองส่วนท้องถิ่น และ เชื่อมโยงหลักพระราชบัญญัติแผนยุทธศาสตร์ชาติ 20 ปี แผนพัฒนา เศรษฐกิจและสังคมแห่งชาติ และ Thailand 4.0	<b>60</b> (10)	
	สอดคล้องและเชื่อมโยงกับสภาพสังคม เศรษฐกิจ สิ่งแวดล้อมของ ท้องถิ่น และยุทธศาสตร์จังหวัด และเชื่อมโยงหลักพระราชบัญญัติแผน ยุทธศาสตร์ชาติ 20 ปี แผนพัฒนาเศรษฐกิจและสังคมแห่งชาติและ Thailand 4.0	(10)	
	สอดคล้องกับแผนพัฒนากลุ่มจังหวัด ยุทธศาสตร์พัฒนาภาค แผนพัฒนาเศรษฐกิจและสังคมแห่งชาติ แผนการบริหารราชการ แผ่นดิน นโยบาย/ยุทธศาสตร์ คสช. และนโยบายรัฐบาล หลักประชา รัฐ แผนยุทธศาสตร์ชาติ 20 ปี และThailand 4.0	(10)	

ประเด็นการพิจารณา	รายละเอียดหลักเกณฑ์	คะแนนเต็ม	คะแนนที่ได้
3.4 วิสัยทัศน์	วิสัยทัศน์ ซึ่งมีลักษณะแสดงสถานภาพที่องค์กรปกครองส่วนท้องถิ่นต้องการจะเป็นหรือบรรลุถึงอนาคตอย่างชัดเจน สอดคล้องกับโอกาสและศักยภาพที่เป็นลักษณะเฉพาะขององค์กรปกครองส่วนท้องถิ่นและสัมพันธ์กับโครงการพัฒนา	(5)	
3.5 กลยุทธ์	แสดงให้เห็นช่องทาง วิธีการ ภารกิจหรือสิ่งที่ต้องทำตามอำนาจหน้าที่ขององค์กรปกครองส่วนท้องถิ่นที่จะนำไปสู่การบรรลุวิสัยทัศน์ หรือแสดงให้เห็นถึงความชัดเจนในสิ่งที่จะดำเนินการให้บรรลุวิสัยทัศน์นั้น	(5)	
3.6 เป้าประสงค์ของแต่ละประเด็น	เป้าประสงค์ของแต่ละประเด็นกลยุทธ์มีความสอดคล้องและสนับสนุนต่อกกลยุทธ์ที่จะเกิดขึ้น มุ่งหมายสิ่งหนึ่งสิ่งใดที่ชัดเจน	(5)	
กลยุทธ์	ความมุ่งมั่นอันแน่วแน่ในการวางแผนพัฒนาท้องถิ่น เพื่อให้บรรลุวิสัยทัศน์ขององค์กรปกครองส่วนท้องถิ่น ซึ่งเกิดจากศักยภาพของพื้นที่จริง ที่จะนำไปสู่ผลสำเร็จทางยุทธศาสตร์	(5)	
3.7 จุดยืนทางยุทธศาสตร์ (Positioning)	แผนงานหรือจุดมุ่งหมายเพื่อการพัฒนาในอนาคต กำหนดจุดมุ่งหมายในเรื่องใดเรื่องหนึ่งหรือแผนงานที่เกิดจากเป้าประสงค์ ตัวชี้วัด ค่าเป้าหมาย กลยุทธ์ จุดยืนทางยุทธศาสตร์ขององค์กรปกครองส่วนท้องถิ่นที่มีความชัดเจน นำไปสู่การทำโครงการพัฒนาท้องถิ่นในแผนพัฒนาท้องถิ่น โดยระบุแผนงานและความเชื่อมโยงดังกล่าว	(5)	
3.8 แผนงาน	ความเชื่อมโยงองค์รวมที่นำไปสู่การพัฒนาท้องถิ่นที่เกิดผลผลิต/โครงการจากแผนยุทธศาสตร์ชาติ 20 ปี แผนพัฒนาเศรษฐกิจและสังคมแห่งชาติ ฉบับที่ 12 Thailand 4.0 แผนพัฒนาภาค/แผนพัฒนากลุ่มจังหวัด /แผนพัฒนาจังหวัดยุทธศาสตร์การพัฒนาขององค์กรปกครองส่วนท้องถิ่นในเขตจังหวัด และยุทธศาสตร์ขององค์กรปกครองส่วนท้องถิ่น	(5)	
3.9 ความเชื่อมโยงของยุทธศาสตร์ในภาพรวม		(5)	
<b>รวมคะแนน</b>		<b>100</b>	

## 4.2 การติดตามและประเมินผลโครงการขององค์กรปกครองส่วนท้องถิ่น

ในการจัดทำแผนพัฒนาท้องถิ่น (พ.ศ. 2561 – 2565) ขององค์กรปกครองส่วนท้องถิ่น จะต้องมีการติดตามและประเมินผลโครงการขององค์กรปกครองส่วนท้องถิ่นเพื่อความสอดคล้องแผนพัฒนาท้องถิ่น ตามระเบียบกระทรวงมหาดไทย ว่าด้วยการจัดทำแผนขององค์กรปกครองส่วนท้องถิ่น พ.ศ.2548 และที่แก้ไขเพิ่มเติมถึง (ฉบับที่ 3) พ.ศ.2561 โดยคณะกรรมการติดตามและประเมินผลแผนพัฒนาท้องถิ่น จะต้องดำเนินการให้คะแนนตามเกณฑ์ที่กำหนดไว้ ซึ่งเป็นส่วนหนึ่งของการติดตามและประเมินผลแผนพัฒนา โดยดำเนินการให้แล้วเสร็จภายในหกสิบวัน นับแต่วันที่ประกาศใช้งบประมาณรายจ่าย รายละเอียดแนวทางการพิจารณาตามหนังสือกระทรวงมหาดไทย ด่วนที่สุด ที่ มท 0810.3/ว 2931 ลงวันที่ 15 พฤษภาคม 2562 เรื่อง ชักซ้อมแนวทางการทบทวนแผนพัฒนาท้องถิ่น (พ.ศ.2561–2565) ขององค์กรปกครองส่วนท้องถิ่น ดังนี้

### แนวทางการพิจารณาการติดตามและประเมินผลโครงการ เพื่อความสอดคล้องแผนพัฒนาท้องถิ่น (พ.ศ. 2561 – 2565) ขององค์กรปกครองส่วนท้องถิ่น

ประเด็นการพิจารณา	คะแนน
1. การสรุปสถานการณ์การพิจารณา	10
2. การประเมินผลการนำแผนพัฒนาท้องถิ่นสี่ปีไปปฏิบัติในเชิงปริมาณ	10
3. การประเมินผลการนำแผนพัฒนาท้องถิ่นสี่ปีไปปฏิบัติในเชิงคุณภาพ	10
4. แผนงานและยุทธศาสตร์การพิจารณา	10
5. โครงการพัฒนา ประกอบด้วย	60
5.1 ความชัดเจนของชื่อโครงการ	(5)
5.2 กำหนดวัตถุประสงค์สอดคล้องกับโครงการ	(5)
5.3 เป้าหมาย (ผลผลิตของโครงการ) มีความชัดเจนนำไปสู่การตั้งงบประมาณได้ถูกต้อง	(5)
5.4 โครงการมีความสอดคล้องกับแผนยุทธศาสตร์ชาติ 20 ปี	(5)
5.5 เป้าหมาย (ผลผลิตของโครงการ) มีความสอดคล้องกับแผนพัฒนาเศรษฐกิจและสังคมแห่งชาติ	(5)
5.6 โครงการมีความสอดคล้องกับ Thailand 4.0	(5)
5.7 โครงการสอดคล้องกับยุทธศาสตร์จังหวัด	(5)
5.8 โครงการแก้ไขปัญหาความยากจนหรือการเสริมสร้างให้ประเทศชาติมั่นคง มั่งคั่ง ยั่งยืน ภายใต้อำเภอประชารัฐ	(5)
5.9 งบประมาณ มีความสอดคล้องกับเป้าหมาย (ผลผลิตของโครงการ)	(5)
5.10 มีการประมาณการราคาถูกต้องตามหลักวิธีการงบประมาณ	(5)
5.11 มีการกำหนดตัวชี้วัด (KPI) และสอดคล้องกับวัตถุประสงค์และผลคาดว่าจะได้รับ	(5)
5.12 ผลที่คาดว่าจะได้รับ สอดคล้องกับวัตถุประสงค์	(5)
<b>รวมคะแนน</b>	<b>100</b>

แนวทางเบื้องต้นในการให้คะแนนแนวทางการพิจารณาการติดตามและประเมินผลโครงการเพื่อความสอดคล้องแผนพัฒนาท้องถิ่น (พ.ศ.2561 – 2565) ขององค์กรปกครองส่วนท้องถิ่น

ประเด็น การพิจารณา	รายละเอียดหลักเกณฑ์	คะแนน เต็ม	คะแนน ที่ได้
1. การสรุปสถานการณ์ การพัฒนา	เป็นการวิเคราะห์กรอบการจัดทำยุทธศาสตร์ขององค์กรปกครองส่วนท้องถิ่น (ใช้การวิเคราะห์ SWOT Analysis/Demand (Demand Analysis)/Global Demand และ Trend ปัจจัยและสถานการณ์การเปลี่ยนแปลงที่มีผลต่อการพัฒนา อย่างน้อยต้องประกอบด้วยวิเคราะห์ศักยภาพด้านเศรษฐกิจ, ด้านสังคม, ด้านทรัพยากรธรรมชาติและสิ่งแวดล้อม)	10	
2. การประเมินผล นำแผนพัฒนาท้องถิ่น ปีไปปฏิบัติในเชิง ปริมาณ	1) การควบคุมที่มีตัวเลขต่างๆ เพื่อนำมาใช้วัดผลในเชิงปริมาณ เช่น การวัดจำนวนโครงการ กิจกรรม งานต่างๆ ก็คือผลผลิตนั่นเองว่าเป็นไปตามที่ตั้งเป้าหมายเอาไว้หรือไม่จำนวนที่ดำเนินการจริงตามที่ได้กำหนดไว้เท่าไร จำนวนที่ไม่สามารถดำเนินการได้มีจำนวนเท่าไร สามารถอธิบายได้ตามหลักประสิทธิภาพ (Efficiency) ของการพัฒนาท้องถิ่นตามอำนาจหน้าที่ที่ได้กำหนดไว้ 2) วิเคราะห์ผลกระทบ/สิ่งที่กระทบ (Impact) โครงการที่ดำเนินการในเชิงปริมาณ (Qualitative)	10	
3. การประเมินผล นำแผนพัฒนาท้องถิ่น ปีไปปฏิบัติในเชิง คุณภาพ	1) การประเมินประสิทธิผลของแผนพัฒนาในเชิงคุณภาพคือการนำเอาเทคนิคๆ มาใช้เพื่อวัดค่าภารกิจ โครงการ กิจกรรม งานต่างๆ ที่ดำเนินการในพื้นที่นั้นๆ ตรงต่อความต้องการของประชาชนหรือไม่ และเป็นไปตามอำนาจหน้าที่หรือไม่ ประชาชนพึงพอใจหรือไม่ สิ่งของ วัสดุ ครุภัณฑ์ การดำเนินการต่างๆ มีสภาพหรือลักษณะถูกต้อง คงทน ถาวร สามารถใช้การได้ตามวัตถุประสงค์หรือไม่ ซึ่งเป็นไปตามหลักประสิทธิผล (Effectiveness) ผลการปฏิบัติราชการตามที่บรรลุวัตถุประสงค์ และเป้าหมายของแผนปฏิบัติราชการตามที่ได้รับงบประมาณมาดำเนินการ รวมถึงสามารถเทียบเคียงกับส่วนราชการหรือหน่วยงาน 2) วิเคราะห์ผลกระทบ/สิ่งที่กระทบ (Impact) โครงการที่ดำเนินการในเชิงคุณภาพ (Qualitative)	๑๐	
4. แผนงานและ ยุทธศาสตร์การพัฒนา	1) วิเคราะห์แผนงาน งาน ที่เกิดจากด้านต่างๆ มีความสอดคล้องกับยุทธศาสตร์ขององค์กรปกครองส่วนท้องถิ่นในมิติต่างๆ จนนำไปสู่การจัดทำโครงการพัฒนาท้องถิ่นโดยใช้ SWOT Analysis/Demand (Demand Analysis)/Global Demand/Trend หรือหลักการบูรณาการ (Integration) กับองค์กรปกครองส่วนท้องถิ่นที่มีพื้นที่ติดต่อกัน 2) วิเคราะห์แผนงาน งาน ที่เกิดจากด้านต่างๆ ที่สอดคล้องกับการแก้ไขปัญหาความยากจน หลักปรัชญา	10	

ประเด็น การพิจารณา	รายละเอียดหลักเกณฑ์	คะแนน เต็ม	คะแนน ที่ได้
5. โครงการพัฒนา 5.1 ความชัดเจนของ ชื่อโครงการ	<b>ควรประกอบด้วยข้อมูลดังนี้</b> เป็นโครงการที่มีวัตถุประสงค์สนองต่อยุทธศาสตร์การพัฒนาขององค์กร ปกครองส่วนท้องถิ่นและดำเนินการเพื่อให้การพัฒนาบรรลุตามวิสัยทัศน์ ขององค์กรปกครองส่วนท้องถิ่นที่กำหนดไว้ ชื่อโครงการมีความชัดเจน มุ่งไปเรื่องใดเรื่องหนึ่ง อ่านแล้วเข้าใจได้ว่าจะพัฒนาอะไรในอนาคต	60 (5)	
5.2 กำหนด วัตถุประสงค์ สอดคล้องกับ โครงการ	มีวัตถุประสงค์ชัดเจน (clear objective) โครงการต้องกำหนด วัตถุประสงค์สอดคล้องกับความเป็นมาของโครงการ สอดคล้องกับ หลักการและเหตุผล วิธีการดำเนินงานต้องสอดคล้องกับวัตถุประสงค์ มี ความเป็นไปได้ชัดเจน มีลักษณะเฉพาะเจาะจง	(5)	
5.3 เป้าหมาย (ผลผลิตของ โครงการ) มีความ ชัดเจนนำไปสู่การตั้ง งบประมาณได้ ถูกต้อง	สภาพที่ยากให้เกิดขึ้นในอนาคตเป็นทิศทางที่ต้องไปให้ถึงเป้าหมายต้อง ชัดเจน สามารถระบุจำนวนเท่าไร กลุ่มเป้าหมายคืออะไร มีผลผลิต อย่างไร กลุ่มเป้าหมาย พื้นที่ดำเนินงาน และระยะเวลาดำเนินงานอธิบาย ให้ชัดเจนว่าโครงการนี้จะทำที่ไหน เริ่มต้นในช่วงเวลาใดและจบลงเมื่อไร ใครคือกลุ่มเป้าหมายของโครงการ หากกลุ่มเป้าหมายมีหลายกลุ่ม ให้ บอกชัดเจนไปว่าใครคือกลุ่มเป้าหมายหลัก ใครคือกลุ่มเป้าหมายรอง	(5)	
5.4 โครงการมีความ สอดคล้องกับแผน ยุทธศาสตร์ 20 ปี	โครงการสอดคล้องกับ (1) ความมั่นคง (2) การสร้างความสามารถในการ แข่งขัน (3) การพัฒนาเสริมสร้างศักยภาพคน (4) การสร้างโอกาสความ เสมอภาคและเท่าเทียมกันทางสังคม (5) การสร้างการเติบโตบนคุณภาพ ชีวิตที่เป็นมิตรต่อสิ่งแวดล้อม (6) การปรับสมดุลและพัฒนาระบบการ บริหารจัดการภาครัฐ เพื่อให้เกิดความมั่นคง มั่งคั่ง ยั่งยืน	(5)	
5.5 เป้าหมาย (ผลผลิตของ โครงการ) มีความ สอดคล้องกับ แผนพัฒนาเศรษฐกิจ และสังคมแห่งชาติ	โครงการมีความสอดคล้องแผนพัฒนาเศรษฐกิจและสังคมแห่งชาติ ฉบับที่ 12 โดย (1) ยึดหลักปรัชญาเศรษฐกิจพอเพียง (2) ยึดคนเป็นศูนย์กลาง พัฒนา (3) ยึดวิสัยทัศน์ภายใต้ยุทธศาสตร์ชาติ 20 ปี (4) ยึดเป้าหมาย อนาคตประเทศไทย 2579 (5) ยึดหลักการนำไปสู่ปฏิบัติให้เกิดผลสัมฤทธิ์ อย่างจริงจังใน 5 ปีที่ต่อ ยอดไปสู่ผลสัมฤทธิ์ที่เป็นเป้าหมายระยะยาว ภายใต้แนวทางการพัฒนา (1) การยกระดับศักยภาพการแข่งขันและการ หลุดพ้นกับดักรายได้ปานกลางสู่รายได้สูง (2) การพัฒนาศักยภาพคนตาม ช่วงวัยและการปฏิรูประบบเพื่อสร้างสังคมสูงวัยอย่างมีคุณภาพ (3) การ ลดความเหลื่อมล้ำทางสังคม (4) การรองรับการเชื่อมโยงภูมิภาคและความเป็น เมือง (5) การสร้างความเจริญเติบโตทางเศรษฐกิจและสังคมอย่าง เป็นมิตรกับสิ่งแวดล้อม (6) การบริหารราชการแผ่นดินที่มีประสิทธิภาพ	(5)	



ประเด็น การพิจารณา	รายละเอียดหลักเกณฑ์	คะแนน เต็ม	คะแนน ที่ได้
5.6 โครงการมีความ สอดคล้อง	โครงการมีลักษณะหรือสอดคล้องกับการปรับเปลี่ยนโครงสร้างเศรษฐกิจ ไปสู่ Value-Based Economy หรือเศรษฐกิจที่ขับเคลื่อนด้วยนวัตกรรม ทำน้อย ได้มาก เช่น (1) เปลี่ยนจากการผลิตสินค้า โภคภัณฑ์ไปสู่สินค้า เชิงนวัตกรรม (2) เปลี่ยนจากการขับเคลื่อนประเทศด้วย ภาคอุตสาหกรรม ไปสู่การขับเคลื่อนด้วยเทคโนโลยี ความคิดสร้างสรรค์ และนวัตกรรม (3) เปลี่ยนจากการเน้นภาคการผลิตสินค้าไปสู่การเน้น ภาคบริการมากขึ้น รวมถึงโครงการที่เติมเต็มด้วยวิทยาการ ความคิด สร้างสรรค์ นวัตกรรม วิทยาศาสตร์ เทคโนโลยี และการวิจัยและพัฒนา แล้วต่อยอดความได้เปรียบเชิงเปรียบเทียบ เช่น ด้านการเกษตร เทคโนโลยีชีวภาพ สาธารณสุข วัฒนธรรม ฯลฯ	(5)	
5.7 โครงการ สอดคล้องกับ ยุทธศาสตร์จังหวัด	โครงการพัฒนาท้องถิ่นมีความสอดคล้องกับห้วงระยะเวลาของ แผนพัฒนาจังหวัดที่ได้กำหนดขึ้น เพื่อขับเคลื่อนการพัฒนาท้องถิ่นเสมือน หนึ่งการขับเคลื่อนการพัฒนาจังหวัด ซึ่งไม่สามารถแยกส่วนใดส่วนหนึ่ง ออกจากกันได้ นอกจากนี้โครงการพัฒนาท้องถิ่นต้องเป็นโครงการ เชื่อมต่อหรือเดินทางไปด้วยกันกับยุทธศาสตร์จังหวัดที่ได้กำหนดขึ้นเป็น ปัจจุบัน	(5)	
5.8 โครงการแก้ไข ปัญหาความยากจน หรือการเสริมสร้างให้ ประเทศชาติมั่นคง มั่งคั่ง ยั่งยืน ภายใต้ หลักประชารัฐ	เป็นโครงการที่ดำเนินการภายใต้พื้นฐานความพอเพียงที่ประชาชน ดำเนินการเองหรือร่วมดำเนินการ เป็นโครงการต่อยอดและขยายได้ เป็น โครงการที่ประชาชนต้องการเพื่อให้เกิดความยั่งยืน ซึ่งมีลักษณะที่จะให้ ท้องถิ่นมีความมั่นคง มั่งคั่ง ยั่งยืน เป็นท้องถิ่นที่พัฒนาแล้วด้วยการ พัฒนาปรัชญาเศรษฐกิจพอเพียง	(5)	
5.9 งบประมาณมี ความสอดคล้องกับ เป้าหมาย(ผลผลิต ของโครงการ)	งบประมาณโครงการพัฒนาจะต้องคำนึงถึงหลักสำคัญ 5 ประการในการ จัดทำโครงการได้แก่ (1) ความประหยัด (Economy) (2) ความมี ประสิทธิภาพ (Efficiency) (3) ความมีประสิทธิภาพ (Effectiveness) (4) ความยุติธรรม (Equity) (5) ความโปร่งใส (Transparency)	(5)	
5.10 มีการประมาณ การราคาถูกต้องตาม หลักวิธีการ งบประมาณ	การประมาณราคาเพื่อการพัฒนาต้องให้สอดคล้องกับโครงการถูกต้อง ตามหลักวิชาการทางช่าง หลักของราคากลาง ราคากลางท้องถิ่น มีความ โปร่งใสในการกำหนดราคาและตรวจสอบในเชิงประจักษ์	(5)	

ประเด็น การพิจารณา	รายละเอียดหลักเกณฑ์	คะแนน เต็ม	คะแนน ที่ได้
5.11 มีการกำหนดตัวชี้วัด (KPI) และสอดคล้องกับวัตถุประสงค์และผลที่คาดว่าจะได้รับ	มีการกำหนดตัวชี้วัดผลงาน (Key Performancy Indicator : KPI) ที่ สามารถวัดได้ (measurable) ใช้บอกประสิทธิผล (effectiveness) ใช้บอกประสิทธิภาพ (efficiency) ได้ เช่น การกำหนดความพึงพอใจ การกำหนดร้อยละ การกำหนดอันเกิดจากผลของวัตถุประสงค์ที่เกิดที่สิ่งที่ได้รับ (การคาดการณ์ คาดว่าจะได้รับ)	(5)	
5.12 ผลที่คาดว่าจะได้รับสอดคล้องกับวัตถุประสงค์	ผลที่ได้รับเป็นสิ่งที่เกิดขึ้นได้จริงจากการดำเนินการตามโครงการพัฒนาซึ่งสอดคล้องกับวัตถุประสงค์ที่ตั้งไว้ การได้ผลหรือผลที่เกิดขึ้นจะต้องเท่ากับวัตถุประสงค์หรือมากกว่าวัตถุประสงค์ ซึ่งการเขียนวัตถุประสงค์ควรคำนึงถึง (1) ความเป็นไปได้และมีความเฉพาะเจาะจง ในการดำเนินงานตามโครงการ (2) วัดและประเมินผลดับของความสำเร็จได้ (3) ระบุสิ่งที่ต้องการดำเนินงานอย่างชัดเจนและเฉพาะเจาะจงมากที่สุดและสามารถปฏิบัติได้ (4) เป็นเหตุเป็นผล สอดคล้องกับความเป็นจริง (5) ส่งผลต่อการบ่งบอกเวลาได้	(5)	
<b>รวมคะแนน</b>		<b>100</b>	

### 4.3 สรุปผลการพัฒนาท้องถิ่นในภาพรวม

#### การวัดผลในเชิงปริมาณและเชิงคุณภาพ

##### (1) การวัดผลในเชิงปริมาณ

ตามที่องค์การบริหารส่วนตำบลกุดจิก ได้ดำเนินการจัดทำแผนพัฒนาท้องถิ่นขึ้นมา เพื่อใช้เป็นเครื่องมือในการพัฒนาท้องถิ่นให้บรรลุเป้าหมายที่วางไว้ เกิดประสิทธิภาพ ประสิทธิผลสูงสุดในการแก้ไขปัญหาให้กับประชาชน ในการจัดทำแผนพัฒนานั้นจะต้องมีการติดตามและประเมินผลแผนพัฒนา ตามระเบียบกระทรวงมหาดไทย ว่าด้วยการจัดทำแผนขององค์กรปกครองส่วนท้องถิ่น พ.ศ. 2548 หมวด 6 ข้อ 29 และระเบียบกระทรวงมหาดไทย ว่าด้วยการจัดทำแผนขององค์กรปกครองส่วนท้องถิ่น (ฉบับที่ 2) พ.ศ.2559 ข้อ 13 โดยคณะกรรมการติดตามและประเมินผลแผนพัฒนาเป็นผู้ดำเนินการติดตามและประเมินผลแผนพัฒนา ซึ่งคณะกรรมการจะต้องดำเนินการกำหนดแนวทาง วิธีการในการติดตามและประเมินผลแผนพัฒนา ดำเนินการติดตามและประเมินผลแผนพัฒนา รายงานผลและเสนอความเห็นซึ่งได้จากการติดตามและประเมินผลแผนพัฒนา ต่อผู้บริหารท้องถิ่น เพื่อให้ผู้บริหารท้องถิ่นเสนอต่อสภาท้องถิ่น และคณะกรรมการพัฒนาท้องถิ่น พร้อมทั้งประกาศผลการติดตามและประเมินผลแผนพัฒนาให้ประชาชนในท้องถิ่นทราบในที่เปิดเผยภายในสิบห้าวันนับแต่วันรายงานผลและเสนอความเห็นดังกล่าวและต้องปิดประกาศไว้เป็นระยะเวลาไม่น้อยกว่าสามสิบวันโดยอย่างน้อยปีละสองครั้งภายในเดือนเมษายนและภายในเดือนตุลาคมของทุกปี

##### โดยเครื่องมือที่ใช้ในการติดตามและประเมินผลในเชิงปริมาณ มีดังนี้

แบบที่ 1 การกำกับการจัดทำแผนยุทธศาสตร์ขององค์กรปกครองส่วนท้องถิ่น

แบบที่ 2 แบบติดตามผลการดำเนินงานขององค์กรปกครองส่วนท้องถิ่น

แบบที่ 3/1 แบบประเมินผลการดำเนินงานตามแผนยุทธศาสตร์

แบบประเมินคุณภาพของแผนพัฒนา

(แจ้งตามหนังสือกระทรวงมหาดไทย ที่ มท 0810.2/ว 0703 ลงวันที่ 2 กุมภาพันธ์ 2558 เรื่อง แนวทางและหลักเกณฑ์การจัดทำและประสานแผนสามปีขององค์กรปกครองส่วนท้องถิ่น ข้อ 7 การวัดคุณภาพของแผนพัฒนาท้องถิ่น ตามนัยหนังสือกระทรวงมหาดไทย ด่วนที่สุด ที่ มท 0810.2/ว 4830 ลงวันที่ 22 พฤศจิกายน 2556 ให้แล้วเสร็จภายใน 15 วัน นับแต่วันประกาศใช้แผนพัฒนาท้องถิ่น)

##### (2) การวัดผลในเชิงคุณภาพ

การวัดผลเชิงคุณภาพ องค์การบริหารส่วนตำบลกุดจิกใช้การสำรวจความพึงพอใจในการวัดผลเชิงคุณภาพโดยภาพรวม โดยได้มีการประเมินความพึงพอใจ ซึ่งการประเมินความพึงพอใจทำให้ทราบถึงผลเชิงคุณภาพในการดำเนินงานขององค์การบริหารส่วนตำบลในภาพรวม

##### โดยเครื่องมือที่ใช้ในการประเมินความพึงพอใจ มีดังนี้

แบบที่ 3/2 แบบประเมินความพึงพอใจต่อผลการดำเนินงานของ อบต.กุดจิก

แบบที่ 3/3 แบบประเมินความพึงพอใจของประชาชนที่มีต่อการให้บริการ

## 4.4 ข้อเสนอแนะในการจัดทำแผนพัฒนาท้องถิ่น

### 4.4.1 ผลกระทบนำไปสู่นาคต

1. เกิดการพัฒนาที่ล่าช้า เพราะการดำเนินงานต่างๆ ขององค์กรปกครองส่วนท้องถิ่นต้องผ่านกระบวนการหลายขั้นตอน สลับซับซ้อน
2. ประชาชนอาจเกิดความเบื่อหน่ายกับกระบวนการจัดทำแผนที่มีความยุ่งยากมากขึ้น
3. ปัญหาอาจไม่ได้รับการแก้ไขอย่างตรงจุด เพราะข้อจำกัดของระเบียบกฎหมายที่ทำให้ยากและบางเรื่องอาจทำไม่ได้

### 4.4.2 ข้อเสนอแนะ ผลจากการพัฒนา

- 1) การจัดทำแผนพัฒนาท้องถิ่นควรพิจารณาจัดลำดับความสำคัญของปัญหาที่มีผลกระทบต่อส่วนรวมมากกว่าส่วนตน
  - 2) การจัดทำแผนพัฒนาท้องถิ่นควรพิจารณางบประมาณและคำนึงถึงสถานะการคลัง ในการพิจารณาโครงการ/กิจกรรม ที่จะบรรจุในแผนพัฒนาท้องถิ่น
  - 3) เร่งรัดให้มีการดำเนินโครงการ/กิจกรรม ที่ตั้งในข้อบัญญัติงบประมาณรายจ่ายให้สามารถดำเนินการได้ในปีงบประมาณนั้น
  - 4) ตั้งงบประมาณให้เพียงพอและเหมาะสมกับกับภารกิจแต่ละด้านที่จะต้องดำเนินการ ซึ่งจะช่วยลดปัญหาในการโอนเพิ่ม โอนลด โอนตั้งจ่ายรายการใหม่
-